

REPUBLICA FEDERATIVA DO BRASIL

ESTADO DO MARANHÃO
SECRETARIA DE ESTADO DA SEGURANÇA PÚBLICA
DELEGACIA GERAL DE POLÍCIA CIVIL
INSTITUTO DE IDENTIFICAÇÃO

MA1940020795



Nata Barroso Silva
ASSINATURA DO TITULAR

CARTEIRA DE IDENTIDADE

VALIDA EM TODO O TERRITÓRIO NACIONAL

REGISTRO GERAL 053441352014-0 DATA DE EXPEDIÇÃO 02/08/2014

NOME NATA BARROSO SILVA

FILIAÇÃO RAIMUNDO RIBEIRO DA SILVA E FRANCISCA BARROSO SILVA

NATURALIDADE SANTA LUZIA - MA DATA DE NASCIMENTO 10/07/1970

DOC ORIGEM CASAM. N.1912 FLS.258V LIV.42

CPF 403387112-87 RG ANTERIOR 0000001698275

SÃO LUÍS-MA P-245

ASSINATURA DO DIRETOR *[Signature]* VIA-01

LEI N° 7.116 DE 29/08/83

Nº FOLHAS
[Signature]
04



ESTADO DO MARANHÃO
PREFEITURA MUNICIPAL DE BURITICUPU
CGC: 01.612.525/0001-40

Nº FOLHAS 05
[Handwritten signature]

DIRETORIA DE TRIBUTOS

ATESTADO DE RESIDENCIA

Declaro, para os devidos fins de direito que a Sr. Nata Barroso Silva, cujo CPF: 403.387.112-87, reside na Rua do Moto, s/nº, Bairro: Cajueiro, neste município CEP: 65.393-000.

Buritcupu - MA, 21 de janeiro de 2021.



Rua São Raimundo Nº 01 - Centro - CEP: 65.393-000

CLIENTE: 4750705 - PREFEITURA DE BURITICUPU CONTA CONTRATO: 004000008600
 Endereço: I, 301 Município: BURITICUPU Bairro: ALTO BONITO
 Referência: 11/2021 Vencimento: 21-12-2021 Documento: 610010029651 Complemento: SEC MUN EDUC DE BURITICUPU Valor: 64037.46

Empresa: C001-Equatorial Maranhão Local: BURITICUPU Conj. Contrato: BT26B Unidade de Leitura: BT27B014 Referência: 11/2021

Nome: PREFEITURA DE BURITICUPU Endereço: PRINCIPAL, S/N Bairro: VL SANTA MARIA
 Instalação: 0004807219 Município: BURITICUPU Complemento: E M MONTEIRO LOBATO Fatura: 0202111001812648

Classe Principal	Classe de Consumo	Tensão	Fase	Data Fat.	Dias Fat.	Dta. Leit. Ant	Dta. Leit. Atual	Reaviso	Corte
05	5038411600	B3	1,00	16/11/2021	31	11/10/2021	11/11/2021		

Hash Code: 43B3.B524.2B88.ADE1.3C8F.C033.4757.20AD Nota Fiscal: 001812648 Apres: 07/12/2021 Vecto: 21/12/2021 Recolhimento: 16/11/2021 Valor: 365.10

Valores de Tributos				Valores Faturados			
Tributos	Base de Cálculo	Aliquota	Valor	Descrição	Quantidade	Preço	Valor
ICMS	365.10	20,0000	73.01	Consumo	348,00	0,859138	298.98
COFINS	292.09	5,4119	15.82	Adicional Bandeira			23.46
PIS	292.09	1,1750	3.43	Adicional Bandeira			42.66

Valores Medidos							
Esp.	Medidor	Cte.	%FP	Leit. Anterior	Leit. Atual	Medido	Faturado
CAT	15C93501	1,00	0,00	31.624,00	31.972,00	348,00	

Empresa: C001-Equatorial Maranhão Local: BURITICUPU Conj. Contrato: BT26B Unidade de Leitura: BT15B002 Referência: 11/2021

Nome: PREFEITURA DE BURITICUPU Endereço: JOAO PAULO, S/N Bairro: VL DAVI
 Instalação: 0032512739 Município: BURITICUPU Complemento: U I JUVENILIA SOUSA SOARES Fatura: 0202111002623782

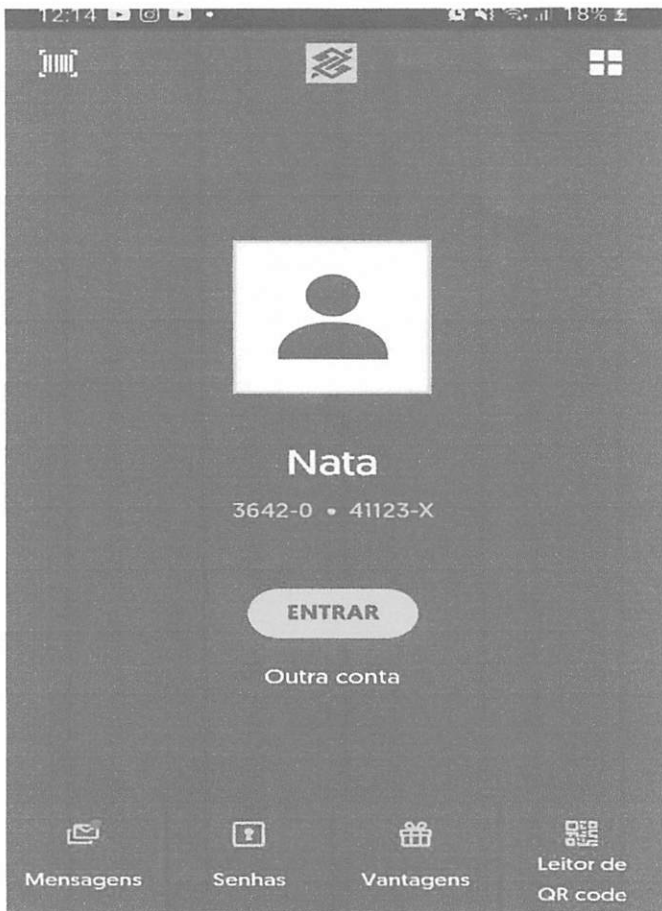
Classe Principal	Classe de Consumo	Tensão	Fase	Data Fat.	Dias Fat.	Dat. Leit. Ant	Dat. Leit. Atual	Reaviso	Corte
05	5038411600	B3	1,00	23/11/2021	32	22/10/2021	23/11/2021		

Hash Code: B22B.D011.3330.11FE.8FE9.F4F8.39D8.55EC Nota Fiscal: 002623782 Apres: 07/12/2021 Vecto: 21/12/2021 Recolhimento: 23/11/2021 Valor: 1326.15

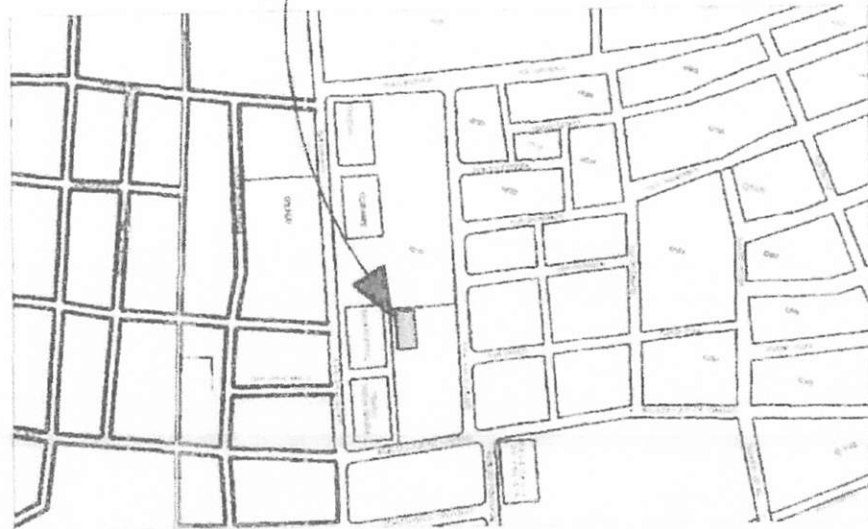
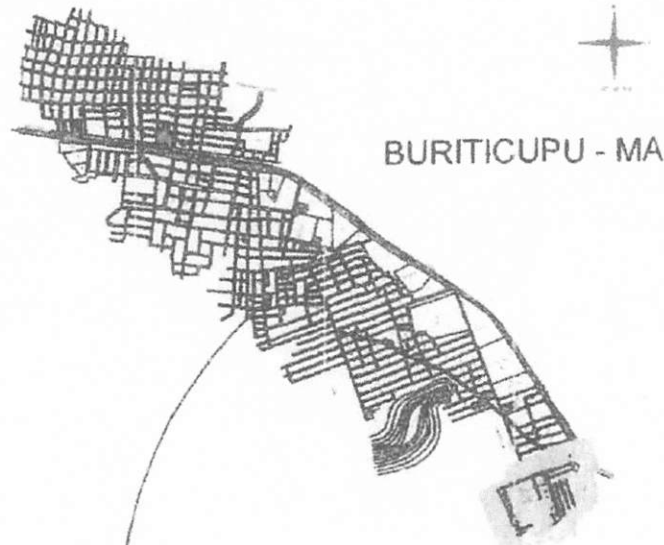
Valores de Tributos				Valores Faturados			
Tributos	Base de Cálculo	Aliquota	Valor	Descrição	Quantidade	Preço	Valor
ICMS	1326.15	20,0000	265.23	Consumo	1.264,00	0,859177	1086.00
COFINS	1060.92	5,4119	57.41	Adicional Bandeira			172.61
PIS	1060.92	1,1750	12.46	Adicional Bandeira			67.54

Valores Medidos							
Esp.	Medidor	Cte.	%FP	Leit. Anterior	Leit. Atual	Medido	Faturado
CAT	11520959990	1,00	0,00	21.646,00	22.910,00	1.264,00	

IMÓVEL LOCADO - FINALIDADE: ANEXO U.I. JUVENILIA DE SOUSA
 LOCADOR: NATÃ BARROSO SILVA



PREFEITURA MUNICIPAL DE BURITICUPU
 CNPJ: 01.612.525/0001-40
 RUA SÃO RAIMUNDO, 01 - CENTRO - BURITICUPU - MA CEP: 65393-000



Localização: IMÓVEL Rua Duque de Caxias, 511 - Vila Cajueiro - Buriticupu - MA
 Orientação: Sistema de Coordenadas Geográficas e Plano-Rectangulares UTM - Zona 21N
 Publicado: 28 de Janeiro de 2021.


Ponto	Marco	Localização			Altitude (m)	Coordenadas	Distância			
		East	Northing	Longitude			Estação	Vento	Ext. (m)	
1	P1	226.51196	2.521.691.82	48°27'0.82" S	48°27'0.10" O	143.06	Rua Duque de Caxias	01	26	36.30
2	P2	226.51198	2.521.694.71	48°27'0.82" S	48°27'1.07" O	145.11	Tempo de Mangueira	02	05	34.75
3	P3	226.5621	2.521.622.60	48°27'06" S	48°27'1.01" O	147.18	Rua de Santos	03	01	56.92
4	P4	226.5626	2.521.627.65	48°27'0.57" S	48°27'1.07" O	145.85	Rua de Santos	04	04	42.97

CONVENÇÕES

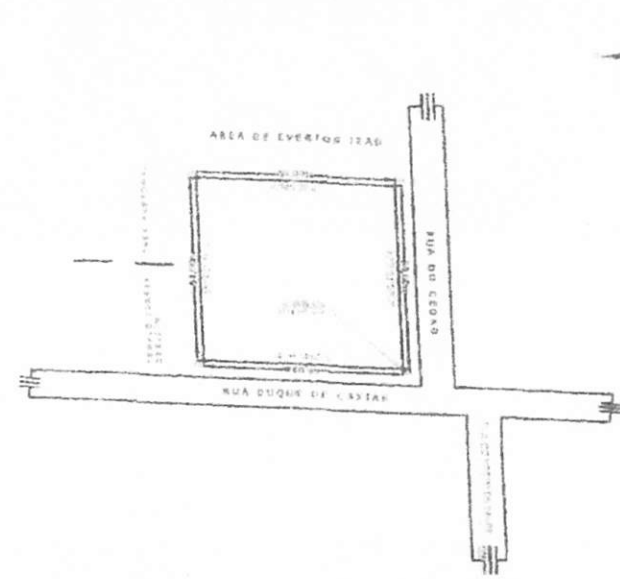
- Vertices Tipo II
- Vertices Tipo I
- Vertices Tipo V
- R/O
- VALA



Orientação
 Convergência e Azimute do ponto P1
 Elevação: 84.008
 Data: 28/01/2021



PLANTA DE SITUAÇÃO E LOCALIZAÇÃO



Localização: IMÓVEL Rua Duque de Caxias, 511 - Vila Cajueiro - Buriticupu - MA
 Orientação: Sistema de Coordenadas Geográficas e Plano-Rectangulares UTM - Zona 21N
 Publicado: 28 de Janeiro de 2021

Ponto	Marco	East	Northing	Longitude	Latitude	Altitude (m)	Coordenadas	Distância	Ext. (m)
1	P1	226.51196	2.521.691.82	48°27'0.82" S	48°27'0.10" O	143.06	Rua Duque de Caxias	01	26
2	P2	226.51198	2.521.694.71	48°27'0.82" S	48°27'1.07" O	145.11	Tempo de Mangueira	02	05
3	P3	226.5621	2.521.622.60	48°27'06" S	48°27'1.01" O	147.18	Rua de Santos	03	01
4	P4	226.5626	2.521.627.65	48°27'0.57" S	48°27'1.07" O	145.85	Rua de Santos	04	04

PREFEITURA MUNICIPAL DE BURITICUPU
 CNPJ: 01.612.525/0001-40
 RUA SÃO RAIMUNDO, 01 - CENTRO - BURITICUPU - MA CEP: 65393-000

PLANTA DE SITUAÇÃO	3.624,00m²
MAQUETE URBANA	220,00m²
IGREJA EVANGÉLICA ASSEMBLÉIA DE DEUS	12.122.248/0001-04
RUA DUQUE DE CAXIAS - BURITICUPU - MA	1 / 1.500

Aurelio Lima Mangueira
 Téc. em Agropecuária
 CREA - MA nº 55841-TO
 CPF: 780.043.903-82

FOLHAS 1/08

CONVENÇÕES

- Vértices Tipo M
- Vértices Tipo P
- Vértices Tipo V
- RIO
- VALA

Orientação

Convergência e declinação do ponto: P1
 Espécie: SAD69
 Data: Novembro/2018

PLANTA DE SITUAÇÃO E LOCALIZAÇÃO

MC: 45° Wp

Localização: IMÓVEL Rua Duque de Caxias, 8/N - Vila Cajueiro - Buriticupu - MA
 Orientação: Sistema de Coordenadas Geográficas e Plano-Rectangulares UTM - Zona 23M
 Período: 28 de Janeiro 2021.

Ponto	Ángulo	Coordenadas				Altitude (m)	Contribuinte	Distância		
		Easting	Northing	Longitude	Latitude			Estação	Vano	Est. (m)
1	0°	333.610,55	1.521.601,52	4°19'26,22" S	46°27'31,07" O	140,05	Rua Duque de Caxias	01	00	57,00
2	90°	333.742,52	1.521.054,71	4°19'26,22" S	46°27'31,07" O	145,12	Terço Igreja Católica	02	02	51,30
3	180°	333.751,11	1.521.048,79	4°19'26,22" S	46°27'31,07" O	147,19	Área de Eventos	03	01	50,00
4	270°	333.695,08	1.521.635,14	4°19'26,22" S	46°27'31,07" O	149,09	Rua do Cedro	04	01	54,00

PARTINDO DO PONTO P1 DE COORDENADA GEGRÁFICA UTM


PREFEITURA MUNICIPAL DE BURITICUPU
 CNPJ: 01.612.525/0001-40
 RUA SÃO RAIMUNDO, 01 - CENTRO - BURITICUPU - MA CEP: 65393-000

PROJETO: PLANTA DE SITUAÇÃO IMÓVEL URBANO PROPRIETÁRIO: IGREJA EVANGÉLICA ASSEMBLEIA DE DEUS	CNPJ: 12.122.248/0001-04 MUNICÍPIO: UP: BURITICUPU MA	ÁREA IMÓVEL: 3.024,00m² PERÍMETRO: 220,00m ESCALA: 1 / 1.500 FINALIDADE: LOCAÇÃO DE IMÓVEL
RECEBIDO: <input type="checkbox"/> COPIA: <input type="checkbox"/> DATA: JAN/2021 ENDEREÇO: <input type="checkbox"/>	LOCALIZAÇÃO: RUA DUQUE DE CAXIAS - V. CAJUEIRO	MATRÍCULA ÁREA MAZ:
VILA CAJUEIRO / BURITICUPU 24 x 28 (28,00m x 24,00m)		

Aurelio Lima Manguieira
 Téc: em Agropecuária
 CREA - MA nº 55812 TD
 CPF: 780.043.903-82

Localização: IMÓVEL Rua Duque de Caxias, S/N - Vila Cajueiro - Buriticupu -MA
 Orientação: Sistema de Coordenadas Geográficas e Plano-Retangulares UTM - Zona 23M
 Período: 28 de janeiro 2021.

Ponto	Marco	Coordenadas				Altitude (m)	Confrontante	Distância		
		Easting	Northing	Latitude	Longitude			Estação	Vente	Ext. (m)
1	P1	338.810,96	9.521.581,92	4°19'36,92"S	46°27'9,10"O	148,06	Rua Duque de Caxias	p1	p2	56,00
2	P2	338.753,02	9.521.584,71	4°19'36,82"S	46°27'10,97"O	145,12	Templo Igreja Genzim	p2	p3	54,00
3	P3	338.751,01	9.521.638,60	4°19'35,06"S	46°27'11,03"O	147,19	Area de Eventos	p3	p4	56,00
4	P4	338.608,66	9.521.636,64	4°19'35,13"S	46°27'9,22"O	148,69	Rua do Cedro	p4	p1	54,00


 Aurélio Lima Manguiera
 Téc: em Agropecuária
 CREA - MA nº 5581/ TD
 CPF: 780.043.903-82

Nº FOLHAS


MEMORIAL DESCRITIVO

ASSUNTO: LOCAÇÃO DE IMÓVEL

Imóvel: IMÓVEL URBANO
Local: RUA DUQUE DE CAXIAS, S/N – V. CAJUEIRO
Proprietário: IGREJA EVANGELICA ASSEMBLEIA DE DEUS
Município: BURITICUPU **UF:** MA
CNPJ/CPF: 12.122.248/0001-04
Área (ha): 3.024,00m² **Perímetro (m):** 220,00 m


DESCRIÇÃO DO PERÍMETRO

A área inicia-se a descrição do perímetro no vértice P-01, de coordenadas N 9521581.920m e E 338810.950m deste, segue confrontando com a **RUA DUQUE DE CAXIAS**, com o azimute de 272°45'26.4" e distância de 56,00m, até o vértice P-02, deste, segue confrontando com a **AREA DO TEMPLO DA IGREJA GERIZIM E CASA PASTORAL**, com o azimute de 357°51'50.3" e distância de 54,00m, até o vértice P-03, deste, segue confrontando com a **AREA DE EVENTOS**, com o azimute de 92°45'26.4" e distância de 56,00m, até o vértice P-04, deste, segue confrontando com a **RUA DO CEDRO**, com o azimute de 177°51'50.3" e distância de 54,00m, até o vértice P-01, ponto inicial da descrição deste perímetro. Todas as coordenadas aqui descritas estão georreferenciadas ao Sistema Geodésico Brasileiro, e encontram-se representadas no Sistema U T M, referenciadas ao **Meridiano Central 45°00' WGr**, tendo como S.G.R.(Sistema Geodésico de Referência) o **SIRGAS2000**. Todos os azimutes e distâncias, área e perímetro foram calculados no plano de projeção U T M."

Observações:

A planta anexa é parte integrante deste memorial descritivo.

Buritcupu - MA, 29/01/2021.



Aureliana Manguiera
Téc. em Agropecuária
CREA - MA nº 5581/TD
CPF: 780 043.903-82

DECLARAÇÃO DE POSSE

Eu, NATA BARROSO SILVA, brasileiro (a), casado (a), portador do RG nº 053441352014-0 SSP/MA, inscrito no CPF sob o nº 403.387.112-87, residente e domiciliado na Rua Dom Moto, s/n, Cajueiro, Município de Buriticupu, Estado do Maranhão, **DECLARO**, para os devidos fins e efeitos legais, perante a Secretaria Municipal de Educação, que sou **LEGÍTIMO POSSUIDOR**, de forma contínua e incontestável, de um imóvel urbano contendo uma CASA, situada na Rua Dom Moto, s/nº, Vila Cajueiro- Buriticupu/MA, Estado do Maranhão, há cerca de 15 anos, sendo esta posse mansa e pacífica, nos termos da legislação pertinente. Declaro ainda, sob as penas da Lei, que não está em andamento nenhuma ação judicial tendo por objeto a posse do imóvel acima referido (demarcação, divisão, retificação de área, registro ou outros). Assim sendo, como posseiro, firmo a presente declaração testemunhada pelos confrontantes indicados na planta topográfica/croqui, comprometendo-me a registrá-la ainda em Cartório de Títulos e Documentos.

Buriticupu/MA, 08 de janeiro de 2021.



Nata Barroso Silva

Assinatura do Declarante

Testemunhas:

1. ASSINATURA:

Rudolpho da Silva

CPF:

2. ASSINATURA:

Yeseni Sousa da Cunha

CPF:



Poder Judiciário TJMA, Setor
 RECF1914813049P791B1SCJ25H51
 21 01 2021 10 32 45, Hrs: 13 17 2, Parte: s/
 NATA BARROSO SILVA, Rec Firma
 Autenticidade: Total R\$ 5,12 Empl R\$ 4,63 FERC
 R\$ 0,12 FADEP R\$ 0,18 FENF R\$ 0,18 Consulte
 no Portal do Poder Judiciário



Francisco B. Rocha
 Escrevente Autorizado