


Nº FOLHAS 04
J. Santos

REPUBLICA FEDERATIVA DO BRASIL

ESTADO DO PARANÁ
SECRETARIA DE SEGURANÇA PÚBLICA
DEPARTAMENTO DE IDENTIFICAÇÃO



AMARELO/OLHOS

Oseas R. de Souza

ASSINATURA DO TITULAR

CARTeira DE IDENTIDADE

VALIDA EM TODO O TERRITÓRIO NACIONAL

REGIÃO GERAL 047036552012-0 DATA DE EMISSÃO 26/12/2012

NOME OSEAS RODRIGUES DE SOUZA

FILIAÇÃO ANTONIO RODRIGUES DE SOUZA E MARIA DO AMPARO SOUZA

NACIONALIDADE LAGO DA PEDRA - MA DATA DE NASCIMENTO 13/01/1950

IDENTIFICADOR NASC. N.8384 FLS.271 V LIV.11

CNPJ 204391723-49

SERIE P-3

SECRETARIA DE SEGURANÇA PÚBLICA
DEPARTAMENTO DE IDENTIFICAÇÃO

VIA-01

LEI Nº 7.116 DE 29/08/83

Nº FOLHAS 05
D. Santos

equatorial
ENERGIA

Alameda A. Orl. 902, 7º - 502
Loteamento Quilatinha Alto do Capão
CEP: 65.070-900
Insc. Estadual: 120.51511-1 CNPJ: 06.272.793/0001-84

Conta Social de Energia Elétrica criada pela Lei 10.438/02

SUB GRUPO: B1 GRUPO TENSÃO: B TIPO DE FORNECIMENTO: Trifásico
TIPO DE TARIFA: CONVENCIONAL MONOFÁSICA TENSÃO NOMINAL: 220 V - TRI INSTALAÇÃO: 26112465
CLASSIFICAÇÃO: Residencial Pleno UL/SEQ: 5L020959-936
SUBCLASSE: RESIDENCIAL NORMAL

OSEAS RODRIGUES DE SOUSA

AV. JERONIMO ALBUQUERQUE S/N COND. MONTE CARLO AP 1004
COHAMA 65010-000 SAO LUIS - MA
CPE: 204.391.723-49

Conta Contrato: 18112465


Barra de Referência: 4647424

Conta mês	Total a pagar	Vencimento
10/2021	R\$ 257,97	11/10/2021

Nota Fiscal | Fatura de Energia Elétrica | Serie B: 000241510
Numero da Fatura: 0202110000241510 | CFOP: 5258/AA
Data de Emissao: 04/10/2021

Datas das Leituras	Leitura Anterior	Leitura Atual	Nº de Dias	Próxima Leitura
	02/09/2021	04/10/2021	32	03/11/2021

Itens de Fatura	Quantidade	Tarifa	Valor
Fornecimento			
Consumo	235	0,642070	150,88
Adicional Band. Vermelha			33,37
ICMS			48,82
PIS			1,97
COFINS			9,06
Itens Financeiros			
Cip-Ilum Pub Pref Munic			10,01
Multa			3,68
Juros			0,18



Xerox

Nº FOLHAS 07
D. Santos

MEMORIAL DESCRITIVO

BAIRRO: CENTRO
IMÓVEL: LOTE URBANO
MUNICIPIO: BURITICUPU-MA
PROPRIETARIO: ANTONIO PONTES DE OLIVEIRA

AREA: 232.67m²
PERIMETRO: 65.90m

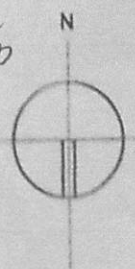
DESCRIÇÃO DO PERIMETRO

Partindo-se do ponto P-01; de coordenada geográfica latitude 04°19'00``S e longitude 46°27'26``Wgr deste segue com azimute de 270°00'00``e distancia de 10.50m, confrontando-se com Rua do Flamengo, chega-se ao ponto P-02; deste segue com azimute de 00°00'00``e distancia de 22.70m, confrontando-se com Oséias Rodrigues, chega-se ao ponto P-03; deste segue com azimute de 90°00'00``e distancia de 10.00m, confrontando-se com Alcides de tal, chega-se ao ponto P-04; deste segue com azimute 178°44'17``e distancia de 22.71m, confrontando-se com Domingos Catingueiro, chega-se ao ponto P-01; ponto inicial da descrição deste perímetro.

Resp. Tec.
Raimundo de Jesus Pereira
TOPÓGRAFO - ITERMA



Nº FOLHAS 08
J. Santos



ALCIDES DE TAL

OSEAS RODRIGUES

DOMINGOS CATINGUEIRO



COORDENADA GEOGRAFICA DO PONTO P-01: LATITUDE 04°19'00"S E LONGITUDE 46°27'26" Wgr

PLANTA TOPOGRAFICA

IMOVEL: LOTE URBANO PROPRIETARIO: ANTONIO PONTES DE OLIVEIRA BAIRRO CENTRO		ÁREA: 232.67m ² PERÍMETRO: 65.90m ESCALA: 1:0200 DATA: SET/004 EST. GRÁFICA: OPERADOR
RESP. TÉCNICO: <i>Raimundo de Jesus Pereira</i> TOPOGRAFIA	CONFERE: VISTO: 	MUNICÍPIO: BURITICUPU ESTADO: MARANHÃO

DECLARAÇÃO DE POSSE

Nº FOLHAS

09

J. Santos

Eu, OSEAS RODRIGUES DE SOUSA, brasileiro (a), casado (a), portador do RG nº 047036552012-0 SSP/MA, inscrito no CPF sob o nº 204.391.723-49, residente e domiciliado a AV. Jeronimo Albuquerque s/n, Cond. Monte Carlo, São Luís, Estado do Maranhão, DECLARA, para os devidos fins e efeitos legais, perante a Secretaria Municipal de Educação de Buriticupu - SEMED, que sou **LEGÍTIMO POSSUIDOR**, de forma contínua e incontestável, de um imóvel rural, contendo uma CASA DE ALVENARIA, situado na Rua do Flamengo, s/n", Centro, Município de Buriticupu, Estado do Maranhão, a cerca de 22 anos, sendo esta posse mansa e pacífica, nos termos da legislação pertinente. Declaro ainda, sob as penas da Lei, que não está em andamento nenhuma ação judicial tendo por objeto a posse do imóvel acima referido (demarcação, divisão, retificação de área, registro ou outros). Assim sendo, como posseiro, firmo a presente declaração assinada por 2 (duas) testemunhas, comprometendo-me a registrá-la ainda em Cartório de Títulos e Documentos.

Buriticupu/MA, 07 de Janeiro de 2020.

ÚNICO OFÍCIO

Oseas Rodrigues de Sousa

ASSINATURA DO DECLARANTE



Francisco B. Rocha
Escrivente Autorizado

Reconhecido Por Semelhança

Serventia Extrajudicial de Buriticupu-MA

Data: 13/01/2020

Testemunhas:

1. ASSINATURA: *José Orlando da Cruz Gomes*

CPF: 066.479.533-60

2. ASSINATURA: *Alaneira Gomes da Silva*

CPF: 603.923.133-69

Poder Judiciário TUMA Selo.
PECFIR148130K67J0JB10BT6MY69.
Data/Hora: 13/01/2020 10:48:29, Atos: 13 17 2.
Parte(s): OSEAS RODRIGUES DE SOUSA, Rec
Firma Semelhança, Total R\$ 4,50.
Emolumentos: R\$ 4,40, FERC R\$ 0,10.
Consulte a validade deste selo em:

