


984142148
87141489
982598931

REPUBLICA FEDERATIVA DO BRASIL
ESTADO DO MARANHÃO
SECRETARIA DE ESTADO DA SEGURANÇA PÚBLICA
DELEGACIA GERAL DE POLÍCIA CIVIL
INSTITUTO DE IDENTIFICAÇÃO
MA1925186900

MARIA RIBONETE MENEZES LOPES
ANTONIO ALVES MENEZES E MARIA HOSENA MENEZES
MARIANEIRA - CE
DATA DE NASCIMENTO 12/11/1974
CPF 642284653-68
LEI Nº 7.116 DE 29/08/83

ASSINATURA DO TITULAR
VIA-01

ASSINATURA DO TITULAR
CARTÃO DE IDENTIDADE



PRESENTA MANEIRA DE SUBSCRIÇÃO
CONFERE COM O ORIGINAL
Data 04/01/21
Scrição

Júlio -
Conse. Léo Kubler

ENTRADA 4742699 COTR: 52588A

Companhia Saneamento e Distribuidora de Energia S.A.
 Avenida Calmon de Almeida, 100 - Jd. Santa Helena - CEP: 66.000-000
 Int. Atendimento: 100.9.61100.0000 (0800-07000000)

Para atendimento informe este número.

Conta do Mês: 15/01/2021
 Vencimento: 15/01/2021
 Número da Conta: 4742699

Dados do cliente
MARIA RISONETE MEDEIROS LOPES
 R. EIT 44 B
 CENTRO 65.993-000 BURITICUPU - MA
 Tipo de Tarifa: CONVENCIONAL RORCELA
 Classificação: Residencial Pleno MONOFASICO
 Perdas no Ramal (Rm): 0,00

CPF: 643.284.653-68
 Tensão Nom.: 220 V
 UI/Seq: B108B002 10
 Nr. Medidor: 11021600492
 Fator de Potência: 0,00

Detas
 Emissão: Apresentação: Previsão próxima leitura:
 Demonstrativo de Faturamento

ESTE É O CODIGO DE BARRAS DA FATURA DE REFERENCIA ENTRADA, E DEVERA SER PAGO COMO COMPOSICAO DO PAGAMENTO DE ENTRADA DO PARCELAMENTO EFETUADO JUNTO A EQUATORIAL.

Total a pagar: R\$ 122,66

Informações de tributos Reservado ao Fisco

Tributo: Base de cálculo: Alíquota (im): Natureza:

ICM	Período Fiscal	Número do Programa Social
FIS		
COFINS		

Histórico do Consumo (Wh)

Informações do consumo do mês - Tarifas e Tributos

Canal de Leitura	Data Leitura Anterior	Data Leitura Atual	Qtde. Dias	Resolução Aneel

Canal de Leitura	Leitura Anterior	Leitura Atual	Consumo	Tarifa sera Tributos

Revisão de Vencimento

PREFEITURA MUNICIPAL DE BURITICUPUMA
 CONFERE COM O ORIGINAL
 Data: 18/01/21
 Servidor:



Equatorial Maranhão Distribuidora de Energia S.A.
 Rua Maria F. DOS SANTOS nº100 - Loteamento Cotidiana - Alto do Capão - São Luís - MA
 CEP: 55 070-900 | Ins. Estadual: 120.515.11-3 | CNPJ: 06.272.793/0001-84

2ª Via

Conta de Energia Elétrica | Nota Fiscal | Série B 002037352
 Nº da Fatura 0202012002037352 | CFOP: 5258/AA
 Instalação 35046607

MARIA RISONETE MEDEIROS LOPES
 R. DOM MOTA, 128
 CENTRO 65393-000 BURITICUPU - MA
 CPF: 643.284.653-68

Conta do mês	Vencimento	Conta Leitura
12/2020	30/12/2020	35046607

Fatura eletrônica - não exige boleto

Dados da Instalação

Classificação: Residencial Pleno - MCNOFASICO	Tensão Nominal (V): 220 V
Nº Fornecedor de Negócio: 35794367	Unidade de Leitura: BT1360C1
Código e Subgrupo de Tensão: B/S1	Nº Medidor: 100B1428021
Tipo de Tarifa: CONVENCIONAL MONOMIA	
Potência Potencial: 0,00	

Datas

Emissão	Apresentação	Previsão próxima leitura
22/12/2020	22/12/2020	20/01/2021

Informações do consumo do mês + Tarifa sem Tributos

Canal de Leitura	Leitura Anterior	Leitura Atual	Consumo	Tarifa sem Tributos
1.00	20/11/2020	22/12/2020	32	2758,20

Histórico do Consumo (kWh)

Canal de Leitura	Leitura Anterior	Leitura Atual	Consumo	Tarifa sem Tributos
1.00	20/11/2020	22/12/2020	32	2758,20

Informações de tributos	Composição do Consumo (R\$)																										
<table border="1"> <tr> <th>Base</th> <th>Alíquota</th> <th>Valor</th> </tr> <tr> <td>IMPOSTO DE RENDIMENTO</td> <td>20,00%</td> <td>11,81</td> </tr> <tr> <td>IRPF</td> <td>0,00%</td> <td>3,89</td> </tr> <tr> <td>COSMOS</td> <td>2,4574%</td> <td>4,07</td> </tr> </table>	Base	Alíquota	Valor	IMPOSTO DE RENDIMENTO	20,00%	11,81	IRPF	0,00%	3,89	COSMOS	2,4574%	4,07	<table border="1"> <tr> <th>Compra de Energia</th> <th>Transmissão</th> <th>Distribuição</th> </tr> <tr> <td>57,15</td> <td>13,14</td> <td>69,05</td> </tr> <tr> <th>Encargos Setoriais</th> <th>Perda em Energia</th> <th>Tributos</th> <th>Outros</th> </tr> <tr> <td>9,93</td> <td>13,10</td> <td>46,80</td> <td>29,50</td> </tr> </table>	Compra de Energia	Transmissão	Distribuição	57,15	13,14	69,05	Encargos Setoriais	Perda em Energia	Tributos	Outros	9,93	13,10	46,80	29,50
Base	Alíquota	Valor																									
IMPOSTO DE RENDIMENTO	20,00%	11,81																									
IRPF	0,00%	3,89																									
COSMOS	2,4574%	4,07																									
Compra de Energia	Transmissão	Distribuição																									
57,15	13,14	69,05																									
Encargos Setoriais	Perda em Energia	Tributos	Outros																								
9,93	13,10	46,80	29,50																								

Período Fiscal: 22/12/2020	Reservado ao Fisco	Número do Programa Social
	F6AA.2328.50FF.FDB7.2349.77CA.AE66.1A5A	

Informações para o cliente

- Atendimento: 118 (horário comercial) - 0800 286 9893 (24h)
- Atendimento: 0800 286 9893 (24h)
- Atendimento: 0800 286 9893 (24h)

Demonstrativo do Faturamento

FORNECIMENTO	QUANTIDADE	TARIFA	VALOR(R\$)
Consumo	217	0,629210	135,52
Adicional Band Vermelha			10,38
ICMS			41,64
PIS			2,39
COSMOS			4,07
ITENS FINANCEIROS			
Cap. Lum. Pub. Pref. Munic.			15,00
Multa			0,00
Taxa Relação			0,00
Juros			0,00

Total a pagar: R\$ 238,70

Reaviso de vencimento

Conforme Resolução Normativa ANEEL 681/2013 Arts. 7 e 8 e seu disposto em outras normas, Equatorial Maranhão o cancelamento de cobrança relativa de outros serviços cobrados na última fatura com a emissão da nova fatura sem a cobrança dos serviços cancelados. Ressalta-se que o fornecimento e a prestação de serviços não são afetados pelos cancelamentos de cobranças e a distribuição de energia não é interrompida pelo não pagamento.

Níveis de Tensão Fornecido

Atividades para a manutenção da qualidade do atendimento aos clientes e a melhoria dos processos internos da Equatorial Maranhão.


As informações de qualidade dos serviços prestados e a distribuição de energia não são afetadas pelo não pagamento.

As informações de qualidade dos serviços prestados e a distribuição de energia não são afetadas pelo não pagamento.

Conforme Resolução Normativa ANEEL 681/2013 Arts. 7 e 8 e seu disposto em outras normas, Equatorial Maranhão o cancelamento de cobrança relativa de outros serviços cobrados na última fatura com a emissão da nova fatura sem a cobrança dos serviços cancelados. Ressalta-se que o fornecimento e a prestação de serviços não são afetados pelos cancelamentos de cobranças e a distribuição de energia não é interrompida pelo não pagamento.


As informações de qualidade dos serviços prestados e a distribuição de energia não são afetadas pelo não pagamento.


As informações de qualidade dos serviços prestados e a distribuição de energia não são afetadas pelo não pagamento.



Nome do Cliente: MARIA RISONETE MEDEIROS LOPES | C.C.: 60486017 | Unidade de Leitura: BT1360C1 | Competência: 12/2020 | Vencimento: 30/12/2020

FATURA ARRECADADA - NÃO RECEBER





PREFEITURA MUNICIPAL DE BURITICUPUNA
CONFERE COM O ORIGINAL
Data: 08/01/21
Servidor

cc:37.298-0
AG:3642-0



AGRO. M. M. CONSULTORIA A. T. A. LTDA

CNPJ: 18.269.629/0001-05 CREA/MA: 543045-3

Rua do Flamengo, 245ª – Centro – CEP: 65393-000 Buriticupu - MA


Contato: 98-985140044 – Email: agro.mmcconsultoria20@gmail.com

MEMORIAL DESCRITIVO

Imóvel : **LOTE URBANO**
Proprietário : **MARIA RISONETE MEDEIRO LOPES CPF: 643.284.653-68**
Local : **RUA DOM MOTO, 618 - CENTRO**
Município : **BURITICUPU - MA**
Área : **325,6790 m2** Perímetro : **100,3064 m.**

DESCRIÇÃO PERIMÉTRICA: Tem início no vértice **P1**, com coordenadas plano retangulares relativas, sistema UTM, N 9.522.156,3600 e E 338.665,2900; deste segue com o azimute 272°45'05" e distância de 42,4990 metros, confrontando com o Sr ADERSON MARIANO DA SILVA, até o vértice **P2**, com coordenadas N 9.522.158,4000 e E 338.622,8400; deste segue com o azimute 0°14'39" e distância de 7,0401 metros, confrontando com o Sr. VILSON, até o vértice **P3**, com coordenadas N 9.522.165,4400 e E 338.622,8700; deste segue com o azimute 91°03'09" e distância de 42,4672 metros, confrontando com a IGREJA BATISTA MISSIONARIA, até o vértice **P4**, com coordenadas N 9.522.164,6600 e E 338.665,3300; deste segue com o azimute 180°16'34" e distância de 8,3001 metros, confrontando com a RUA DOM MOTO, até o vértice **P1**, início da presente descrição, encerrando uma área de 325,6790 m2, conforme planta na escala 1/300. Todas as coordenadas aqui descritas estão georreferenciadas ao Sistema Geodésico Brasileiro, Meridiano Central 45 WGr, datum SIRGAS2000. Todos os azimutes, distâncias, área e perímetro foram calculados no plano de projeção UTM.

Buriticupu-MA, 08/01/2021



Genilton M. Silva
Eng. Agrônomo
CREA: 110920828-6

GENILTON M. SILVA
Engenheiro - CREA 110920828-6/MA

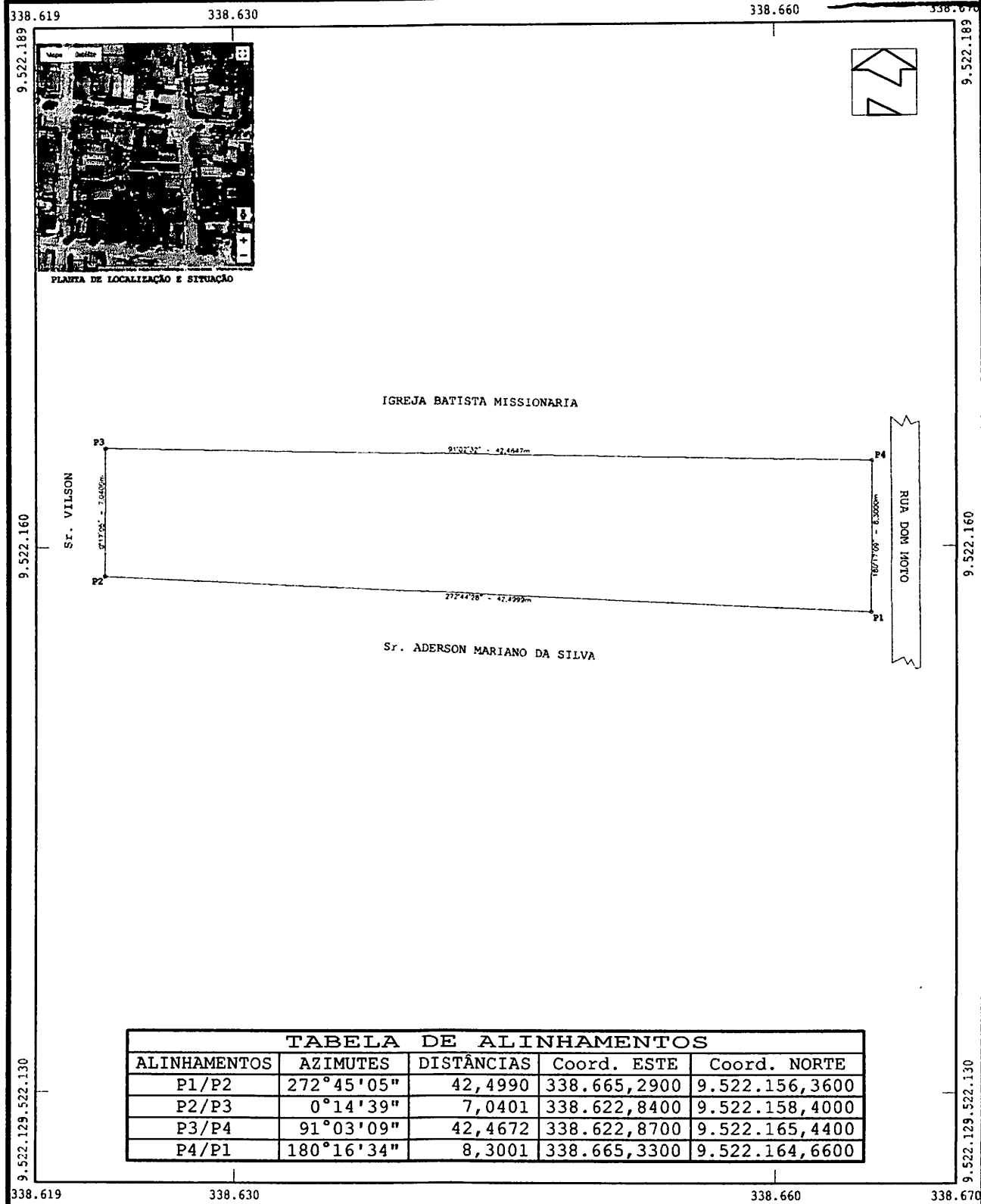


TABELA DE ALINHAMENTOS				
ALINHAMENTOS	AZIMUTES	DISTÂNCIAS	Coord. ESTE	Coord. NORTE
P1/P2	272°45'05"	42,4990	338.665,2900	9.522.156,3600
P2/P3	0°14'39"	7,0401	338.622,8400	9.522.158,4000
P3/P4	91°03'09"	42,4672	338.622,8700	9.522.165,4400
P4/P1	180°16'34"	8,3001	338.665,3300	9.522.164,6600



AGRO. M. M. CONSULTORIA A. T. A. LTDA
 CNPJ: 18.269.629/0001-05 CREA/MA: 543045-3
 RUA DO FLAMENGO, 245* - Centro - CEP: 65393-000 - Buriticupu - MA
 Contato: 98-98514-00440 - e-mail: agro.mmconsultoria20@gmail.com

IMÓVEL: LOTE URBANO	LOCAL : RUA DOM MOTO, 618 - CENTRO	PROCESSO : XXX
	MUNICÍPIO: BURITICUPU - MA	ÁREA : 325,6790 m2
PLANTA PLANIALTIMETRICA		PERÍMETRO: 100,3064 m
REFERÊNCIA CARTOGRÁFICA:	Coordenadas do Ponto P1:	DESENHO : GENILTON
PROJEÇÃO : UTM	LATITUDE : 4°19'18,204" S	ESCALA : ESCALA 1/300
DATUM HORIZONTAL: SIRGAS2000	LONGITUDE : 46°27'13,772" W	DATA : JAN 2021
DATUM VERTICAL : IMBITUBA - SC	C. MERIDIANA: 0°06'34,48621"	RESP. TÉCNICO: <i>Genilton M. Silva</i>
FUSO : 23 MC: -45	FATOR ESCALA: 0,999922	Eng. Agrônomo CREA: 110920828-6
PROPRIETARIO (A) : MARIA RISONETE MEDEIRO LOPES CPF: 643.284.653-68	GENILTON M. SILVA Engenheiro - CREA 110920828-6/MA	

DECLARAÇÃO DE POSSE

Eu, MARIA RISONETE MEDEIROS LOPES, brasileiro (a), casado (a), portador do RG nº 045519722012-3 SSP/MA, inscrito no CPF sob o nº 643.284.653-68, residente e domiciliado na Rua da EIT, nº 44 B, Centro, Município de Buriticupu, Estado do Maranhão, DECLARO, para os devidos fins e efeitos legais, perante a Secretaria Municipal de Assistência Social, que sou LEGÍTIMO POSSUIDOR, de forma contínua e incontestável, de um imóvel urbano contendo uma CASA DE ALVENARIA, situada na Rua DOM MOTA, Nº 128, Centro Buriticupu/MA, Estado do Maranhão, há cerca de 26 anos, sendo esta posse mansa e pacífica, nos termos da legislação pertinente. Declaro ainda, sob as penas da Lei, que não está em andamento nenhuma ação judicial tendo por objeto a posse do imóvel acima referido (demarcação, divisão, retificação de área, registro ou outros). Assim sendo, como possessor, firmo a presente declaração testemunhada pelos confrontantes indicados na planta topográfica/croqui, comprometendo-me a registrá-la ainda em Cartório de Títulos e Documentos.

Buriticupu/MA, 08 de janeiro de 2021.



MARIA RISONETE MEDEIROS LOPES

Assinatura do Declarante

Testemunhas:

1. ASSINATURA:

Antônio Ribeiro Lima


CPF:

2. ASSINATURA:

205.338.703-30

CPF:

Francisco de Azevedo
Escrivão Autorizado



Poder Judiciário TJMA. Selo:
REC FIR14813056EF222ELJGOY058,
29/01/2021 11:28:38, Ato: 13.17.2, Parte(s):
MARIA RISONETE MEDEIROS SILVA, Rec
Firma: Autenticidade, Total R\$ 5,12 Emol R\$
4,63 FERC R\$ 0,13 FADEP R\$ 0,18 FEMP R\$
0,10 Consulta em <https://portal.tjma.jus.br>

