

Nº Processo: 002/2021

Nº Folhas: 25

Assinatura

REPUBLICA FEDERAL DO BRASIL

ESTADO DO MARANHÃO

SECRETARIA DE SEGURANÇA PÚBLICA

INSTITUTO DE IDENTIFICAÇÃO

Nome: BREUSA SOARES DE ALMEIDA



Estado: MARANHÃO

Nome: BREUSA SOARES DE ALMEIDA

CPF: 030.888.888-88

RG: 123456789

Sexo: F

Profissão: ENFERMEIRA DE ABORDAGEM

DATA DE EMISSÃO: 10/05/2018

VALIDA EM TODO O TERRITÓRIO NACIONAL

CARTEIRA DE IDENTIDADE

LEI Nº 7.116, DE 29 DE AGOSTO DE 1983

CPF: 67624173300

RG: 090037646975

RESERVA: CASALVE Nº 24 FL. S. 2º LIV. 0028

PL. BUAIRAC (ZONA RURAL) - Q175 - QUADRA 118


3129281104 00500088 54198 2000131004

INSTITUÍDO DE IDENTIFICAÇÃO

CEM: MILITAR

CSM: 700506910015000

DATA DE EMISSÃO: 05/07/2018



VALIDA EM TODO O TERRITÓRIO NACIONAL

Nº Processo: 002/2021

Nº Folhas: 26

Assinatura



4984 4254 7912

4984



CREUSA S ALMEIDA
3642-0 11-521-5

GOOD THRU 11/21

VISA

Nota Fiscal | Fatura de Energia Elétrica | Série B: | CFOP: 5258/AA
 Nº da Fatura: 020201001155366 001155366
 Instalação: 31142172



Equatorial Maranhão Distribuidora de Energia S.A.

Alameda A, Qd SQS, nº 100, Loteamento Quitandinha,
 Altos do Calhau - São Luís - MA CEP: 65.070-900
 Insc. Estadual: 120.515.11-3 CNPJ: 06.272.793/0001-84

Para atendimento,
 Informe este número.

Conta do Mês: 12/2020
 Vencimento: 21/01/2021

Conta Contrato

Nº Processo: 002/2021
 Nº Folhas: 27

Assinatura

Dados do cliente

EJSTAQUIO SOARES DE ALMEIDA

R PRINCIPAL S/N
 P V SAO JOSE VI STA ISABEL 6533 000 BURITICURU MA
 N Parceiro de Negócio: 3103558
 Grupo e Subgrupo de Tensão: B/B
 Tipo de Tarifa: CONVENCIONAL POR OBRAS
 Classificação: Residencial Pleno
 Perdas no Ramal(kWh): 0,00
 CPF: 344.494.503-53
 Tensão Nom.: 220 V - M0
 UL/Seq: B1270014 1000
 Nr Medidor: 10080008622
 Fator de Potencia: 0

Datas

Emissão: 14/12/2020 Apresentação: 16/12/2020 Previsão próxima leitura: 12/01/2021

Demonstrativo de Faturamento

Item	Quantidade	Tarifa	Valor
Item 1 - Fornecimento			
Custo de disponibilidade			18,83
Taxa de Transmissão			0,81
ICMS			0,10
COFINS			0,49
Item 2 - Itens Financeiros			
Cópia Pub. Pref. Banca			1,18

Total a pagar: R\$ 21,41

Informações de tributos

Tributos	Base de cálculo	Alíquota (%)	Valor (R\$)
ICMS	0,00	0,0000	0,00
PIS	20,23	0,5292	0,10
COFINS	20,23	2,4374	0,49

Reservado ao Fisco

01211486904070115231133101000

Período Fiscal

14/12/2020

Número do Programa Social

Histórico do Consumo (kWh)

Consumo	ABR	MAI	JUN	JUL	AGO	SET	OUT	NOV	DEZ
Consumo	0	0	0	0	0	0	0	0	0

Informações do consumo do mês + Tarifa sem Tributos

Constante	Data Leitura Anterior	Data Leitura Atual	Qtde. Dias	Resolução Aneel
1,00	12/11/2020	14/12/2020	12	2/58/20
Canal de Leitura	Leitura Anterior	Leitura Atual	Consumo	Tarifa sem Tributos
Fixo Total	8,667	8,667	0	0,628210

Reaviso de Vencimento

Informações para o cliente

* Ainda constam em aberto em nosso sistema contas vencidas do ano de 2019. Regularize e receba recibo anual de quitação de débitos. * Períodos: Band. Tarif.: Verde: 13/11 - 30/11 Vermelho: 01/12 - 14/12 * Bandeira Dezembro 2020: vermelha (pagar 2) custo adicional de R\$ 0,20 a cada 100 kWh.

Composição do Consumo (R\$)

Compra de Energia Transmissão	Distribuição	Encargos Setoriais	Perdas	Tributos	Outros
6,61	1,63	1,55	1,23	1,62	0,59

Contrato: 3010286122 Data de Emissão: 14/12/2020 V: [1.1.27.1]

BANCO DO BRASIL | 001-7 | PAGAVEL PREFERENCIALMENTE NO BANCO DO BRASIL
60190.00009 03226.571291 10029.726170 6.0000000002141

ISSO NUMERO	NUMERO DOCUMENTO	VENCIMENTO	VALOR DOCUMENTO	VALOR PAGO
265712910029726	020201001155366	21/01/2021	R\$ 21,41	

Equatorial Maranhão Distribuidora de Energia S.A. / CNPJ: 06.272.793/0001-84

MEMORIAL DESCRITIVO**ASSUNTO: LOCAÇÃO DE IMÓVEL**

Imóvel: IMÓVEL URBANO
Local: RUA DAS MARGARIDAS, 32 – CENTRO
Proprietário: CREUZA SOARES DE ALMEIDA
Município: BURITICUPU **UF:** MA
CNPJ/CPF: 626.541.793-20
Área (ha): 315,00m² **Perímetro (m):** 83,00 m


DESCRIÇÃO DO PERÍMETRO

A área inicia-se a descrição do perímetro no vértice P-01, de coordenadas N 9522537.820m e E 337678.060m deste, segue confrontando com a **RUA DAS MARGARIDAS**, com o azimute de 98°29'46.0" e distância de 10,00m, até o vértice P-02, deste, segue confrontando com a **AREA DA SENHORA MARIA DO CARMO ALMEIDA**, com o azimute de 183°18'30.0" e distância de 31,50m, até o vértice P-03, deste, segue confrontando com a **AREA DO SENHOR JOEL DA ISA SOM**, com o azimute de 278°29'46.0" e distância de 10,00m, até o vértice P-04, deste, segue confrontando com a **AREA DA SENHORA IVONE DELFINA DE ALMEIDA**, com o azimute de 3°18'30.0" e distância de 31,50m, até o vértice P-01, ponto inicial da descrição deste perímetro. Todas as coordenadas aqui descritas estão georreferenciadas ao Sistema Geodésico Brasileiro, e encontram-se representadas no Sistema U T M, referenciadas ao **Meridiano Central 45°00' WGr**, tendo como S.G.R.(Sistema Geodésico de Referência) o **SIRGAS2000**. Todos os azimutes e distâncias, área e perímetro foram calculados no plano de projeção U T M."

Observações:

A planta anexa é parte integrante deste memorial descritivo.

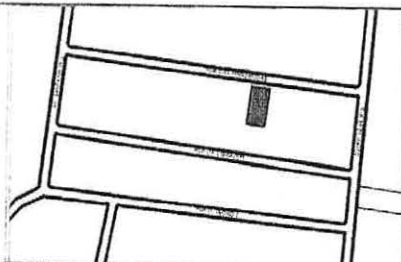
Buriticupu - MA, 19/01/2021.



Assinatura

CONVENÇÕES

- Vértices Tipo M
- Vértices Tipo P
- Vértices Tipo V
- RIO
- VALA

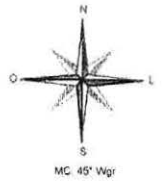
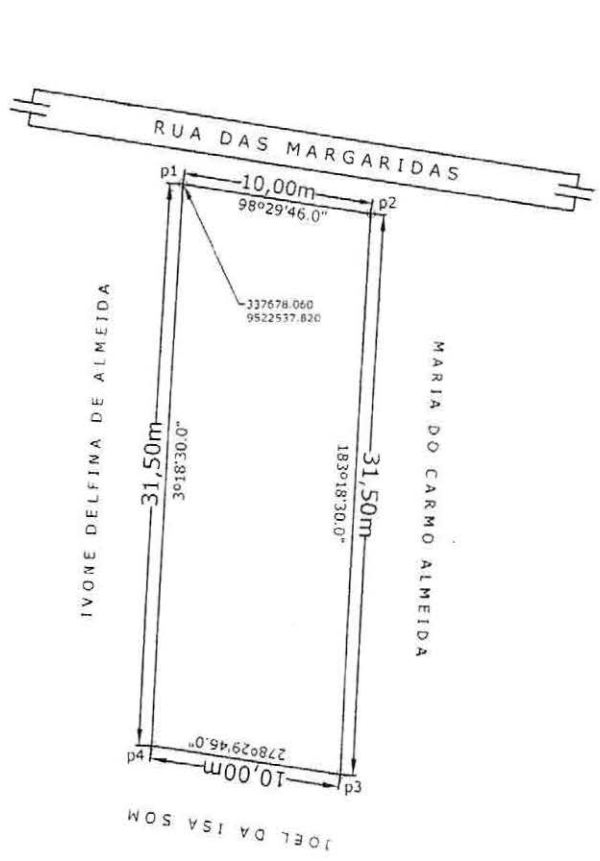


Orientação

Convergência e declinação do ponto: P1
 Elipsóide: SAO69
 Data: Novembro/2018



PLANTA DE SITUAÇÃO E LOCALIZAÇÃO



Localização: IMÓVEL Rua das Margaridas, 32 - Centro - Buriticupu - MA
 Orientação: Sistema de Coordenadas Geográficas e Plano-Retangulares UTM - Zona 23M
 Período: 19 de janeiro 2021.

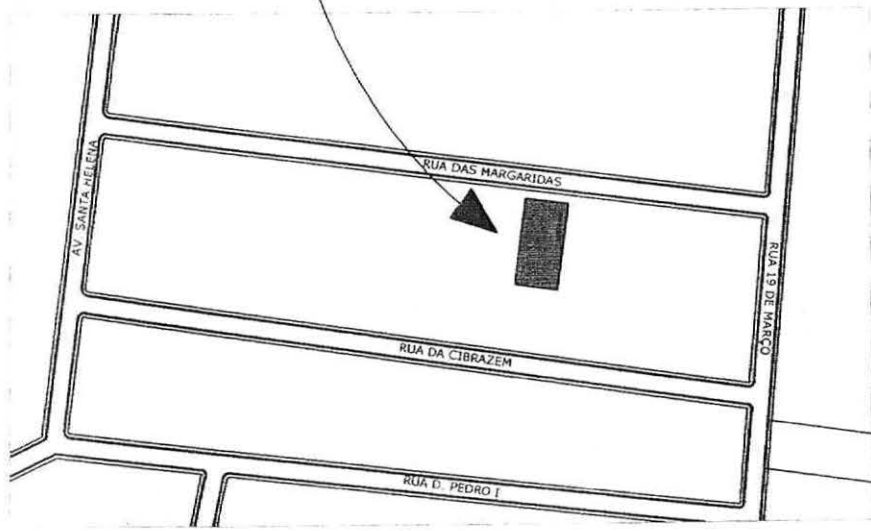
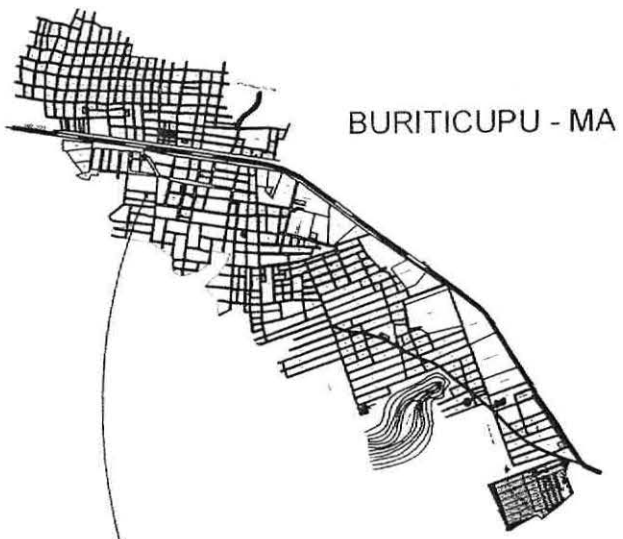
Ponto	Marco	Coordenadas				Altitude (m)	Confrontante	Distância		
		Easting	Northing	Latitude	Longitude			Estação	Vante	Ext. (m)
1	P1	337.678.060	9.522.537.820	4°19'57.4\"S	46°27'45.73\"O	156.25	Rua das Margaridas	p1	p2	10.00
2	P2	337.688.070	9.522.636.250	4°19'57.9\"S	46°27'45.43\"O	155.75	Maria do Carmo Almeida	p2	p3	31.50
3	P3	337.686.753	9.522.504.811	4°19'57.7\"S	46°27'45.49\"O	154.75	Joel da Isa Som	p3	p4	10.00
4	P4	337.676.243	9.522.506.381	4°19'57.3\"S	46°27'45.81\"O	155.25	Ivome Delfina de Almeida	p4	p1	31.50

PARTINDO DO PONTO P1 DE COORDENADA GEOGRÁFICA UTM

PREFEITURA MUNICIPAL DE BURITICUPU
 CNPJ: 01.612.525/0001-40
 RUA SÃO RAIMUNDO, 01 - CENTRO - BURITICUPU - MA CEP: 65393-000

PROJETO	PLANTA DE SITUAÇÃO		ÁREA IMÓVEL	315,00m ²
REGISTRO / CÓDIGO	PROPRIEDADE / IMÓVEL		PERÍMETRO	83,00m
DATA	JAN/2021	PROPRIETÁRIO	ESCALA	1 / 400
BAIRRO/DISTRITO	CENTRO / BURITICUPU	RESPONSÁVEL TÉCNICO	FINALIDADE	LOCAÇÃO DE IMÓVEL
		CPF/CNPJ	MUNICÍPIO	UF
		626.541.793-20	BURITICUPU	MA
		MATERIA: AURÉLIO LUIZ MANGUIRE		
		TÉCNICO EM AGRICULTURA		
		Crea nº 5081 TCM/MA		

Nº Processo: 0071/2021
 Nº Folhas: 30
 Assinatura



Localização: IMÓVEL Rua das Margaridas, 32 - Centro - Buriticupu - MA
 Orientação: Sistema de Coordenadas Geográficas e Plano-Rectangulares UTM - Zona 23M
 Período: 13 de Janeiro 2021.

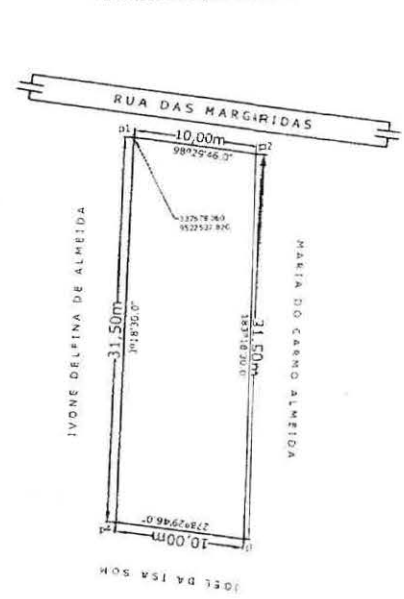
Posto	Marco	Coordenadas				Altitude (m)	Confrontante	Distância		
		Easting	Northing	Latitude	Longitude			Vento	Ext. (m)	
1	P1	337 678 040	9 522 537 620	4° 19' 5 74" S	46° 27' 45 73" O	155,25	Rua das Margaridas	p1	p2	10,00
2	P2	337 688 570	9 522 536 240	4° 19' 5 79" S	46° 27' 45 43" O	155,75	Rua do Carmo Almeida	p2	p3	31,50
3	P3	337 686 750	9 522 504 811	4° 19' 6 77" S	46° 27' 45 49" O	154,75	Joel da Isa Som	p3	p4	10,00
4	P4	337 676 243	9 522 506 381	4° 19' 6 73" S	46° 27' 45 81" O	156,25	Ivone Delfina de Almeida	p4	p1	31,50

CONVENÇÕES

- Vértices Tipo M
- Vértices Tipo P
- Vértices Tipo V
- RIO
- VALA

Orientação
 Convergência e declinação do ponto: P1
 Elipsóide: SAD69
 Data: Novembro/2018

PLANTA DE SITUAÇÃO E LOCALIZAÇÃO



Localização: IMÓVEL Rua das Margaridas, 32 - Centro - Buriticupu - MA
 Orientação: Sistema de Coordenadas Geográficas e Plano-Rectangulares UTM - Zona 23M
 Período: 13 de Janeiro 2021

Posto	Marco	Easting	Northing	Coordenadas		Altitude (m)	Confrontante	Distância		
				Latitude	Longitude			Eção	Ext. (m)	
1	P1	337 678 040	9 522 537 620	4° 19' 5 74" S	46° 27' 45 73" O	155,25	Rua das Margaridas	p1	p2	10,00
2	P2	337 688 570	9 522 536 240	4° 19' 5 79" S	46° 27' 45 43" O	155,75	Rua do Carmo Almeida	p2	p3	31,50
3	P3	337 686 750	9 522 504 811	4° 19' 6 77" S	46° 27' 45 49" O	154,75	Joel da Isa Som	p3	p4	10,00
4	P4	337 676 243	9 522 506 381	4° 19' 6 73" S	46° 27' 45 81" O	156,25	Ivone Delfina de Almeida	p4	p1	31,50

PREFEITURA MUNICIPAL DE BURITICUPU
 CNPJ: 01.612.525/0001-40
 RUA SÃO RAIMUNDO, 01 - CENTRO - BURITICUPU - MA CEP: 65393-000

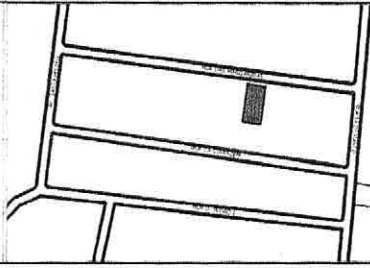
PROJETO: PLANTA DE SITUAÇÃO
 PROPRIEDADE: IMÓVEL
 IMÓVEL URBANO
 PROPRIETÁRIO: CREUZA SOARES DE ALMEIDA
 CNPJ: 626 541 793-20
 DATA: JAN/2021
 LOCALIZAÇÃO: RUA DAS MARGARIDAS - CENTRO - BURITICUPU - MA
 RESPONSÁVEL TÉCNICO: [Assinatura]

ÁREA IMÓVEL: 315,00m²
 PERÍMETRO: 83,00m
 ESCALA: 1:400
 FINALIDADE: LOCAÇÃO DE IMÓVEL

[Assinatura]

CONVENÇÕES

- Vértices Tipo M
- Vértices Tipo P
- Vértices Tipo V
- RIO
- VALA

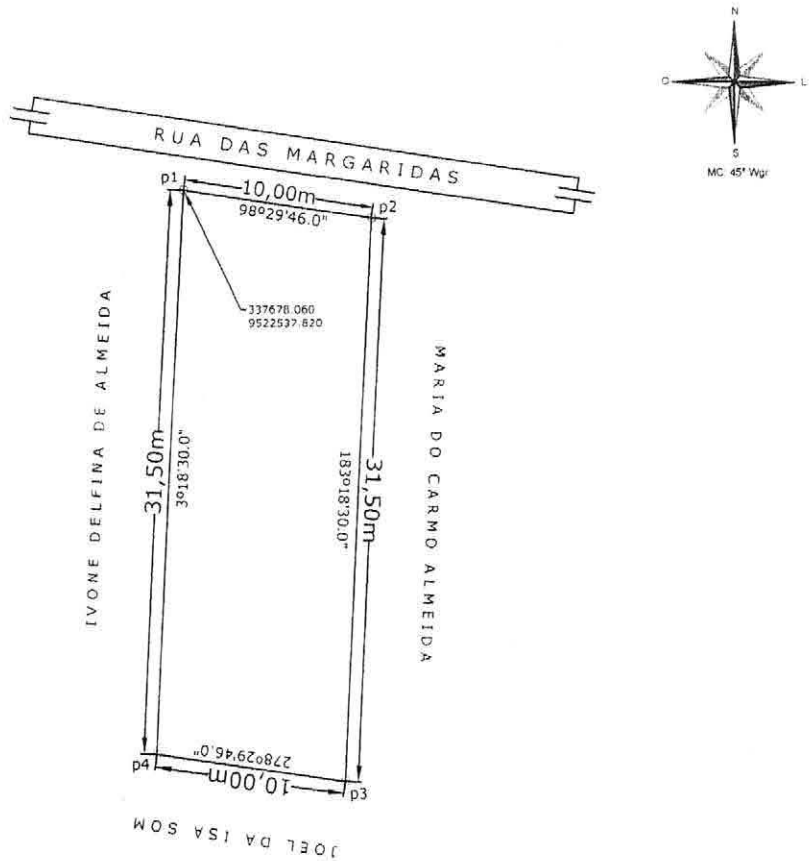


Orientação

Convergência e declinação do ponto: P1
 Elipsóide: SAD69
 Data: Novembro/2018



PLANTA DE SITUAÇÃO E LOCALIZAÇÃO



Localização: IMÓVEL Rua das Margaridas, 32 - Centro - Buriticupu - MA
 Orientação: Sistema de Coordenadas Geográficas e Plano-Retangulares UTM - Zona 23M
 Período: 19 de janeiro 2021.

Ponto	Marcp.	Coordenadas				Altitude (m)	Confrontante	Distância		
		Easting	Northing	Latitude	Longitude			Estação	Vante	Ext. (m)
1	P1	337 678 060	9 522 537 820	4°19'57,74"S	46°27'45,73"O	156,25	Rua das Margaridas	p1	p2	10,00
2	P2	337 688 570	9 522 536 250	4°19'57,9"S	46°27'45,43"O	156,75	Maria do Carmo Almeida	p2	p3	31,50
3	P3	337 686 753	9 522 504 811	4°19'57,77"S	46°27'45,49"O	154,75	Joel da Isa Som	p3	p4	10,00
4	P4	337 676 243	9 522 506 381	4°19'57,3"S	46°27'45,81"O	155,25	Ivone Delfina de Almeida	p4	p1	31,50

PARTINDO DO PONTO P1 DE COORDENADA GEOGRÁFICA UTM

PREFEITURA MUNICIPAL DE BURITICUPU

CNPJ: 01.612.525/0001-40

RUA SÃO RAIMUNDO, 01 - CENTRO - BURITICUPU - MA CEP: 65393-000

PROJETO	PLANTA DE SITUAÇÃO		ÁREA IMÓVEL	315,00m²
REGISTRO / CÓDIGO	IMÓVEL URBANO		PERÍMETRO	83,00m
DATA	JAN/2021	CPF/CNPJ	MUNICÍPIO	UF
BAIRRO/DISTRITO	CENTRO / BURITICUPU	626.541.793-20	BURITICUPU	MA
	RESPONSÁVEL	MÁTRICULA MAE		FINALIDADE
	<i>[Assinatura]</i>			LOCAÇÃO DE IMÓVEL
	Aurálio Lima Mangueira Técnico em Agrimensura Crea nº 5581 TD/MA			

DECLARAÇÃO DE POSSE

Assinatura

Eu, CREUSA SOARES DE ALMEIDA, brasileiro (a), casado (a), portador do RG nº 83761897-5 SSP/MA, inscrito no CPF sob o nº 626.541.793-20, residente e domiciliado na Rua Principal, s/n, PV SÃO JOSE VL STA ISABEL, Município de Buriticupu, Estado do Maranhão, DECLARO, para os devidos fins e efeitos legais, perante a Secretaria Municipal de Administração e Planejamento, que sou **LEGÍTIMO POSSUIDOR**, de forma contínua e incontestável, de um imóvel urbano contendo uma **CASA**, situada na Rua das Margaridas, nº 32, Centro Buriticupu/MA, Estado do Maranhão, há cerca de 15 anos, sendo esta posse mansa e pacífica, nos termos da legislação pertinente. Declaro ainda, sob as penas da Lei, que não está em andamento nenhuma ação judicial tendo por objeto a posse do imóvel acima referido (demarcação, divisão, retificação de área, registro ou outros). Assim sendo, como possessor, firmo a presente declaração testemunhada pelos confrontantes indicados na planta topográfica/croqui, comprometendo-me a registrá-la ainda em Cartório de Títulos e Documentos.



Buriticupu/MA, 21 de janeiro de 2021.

Creusa Soares de Almeida

Assinatura do Declarante


Testemunhas:

1. ASSINATURA: _____

CPF: _____

2. ASSINATURA: _____

CPF: _____



01/2021

21/01/2021

Nº Processo: 007/2021

Nº Folhas: 33

Assinatura

Dados do cliente
CREUSA SOARES DE ALMEIDA
 R. MARGARIDAS 32
 CENTRO 65393 000 BURITICUPI - MA
 Nr Parceiro de Negocio: 4740041
 Grupo e Subgrupo de Tensao: B/B1
 Tipo de Tarifa: CONVENCIONAL MONOMIA
 Classificacao: Residencial Pleno
 Perdas no Ramal(kWh): 0,00

CPF: 626.541.793-20
 Tensao Nom.: 220 V - M0
 UL/Seq: BT09B001-3650
 Nr Medidor: 15F7213
 Fator de Potencia: 0

Dados

Emissao 14/01/2021 Apresentacao 14/01/2021 Previsao proxima leitura: 11/02/2021

Demonstrativo de Faturamento

Fornecimento	Quantidade	Tarifa	Valor
Consumo	94	0,628210	59,05
Adicional Band. Amarela			0,60
Adicional Band. Vermelha			3,03
ICMS			14,08
PIS			0,25
COFINS			1,18
Itens Financeiros			
Cip-Ilum Pub Pref Munic			4,64
Multa			0,39
Juros			0,13

**REAVISO DE VENCIMENTO**

Total a pagar: R\$ 83,35

Informações de tributos

Tributos	Base de cálculo	Alíquota (%)	Valor (R\$)
ICMS	78,19	18,0000	14,08
PIS	64,11	0,4018	0,25
COFINS	64,11	1,8507	1,18

Reservado ao Fisco

C61BA7F16D3E8559AGD947136AC8E71

Período Fiscal: 14/01/2021
 Número do Programa Social:

Histórico do Consumo (kWh)

CONSUMO	JAN	FEV	MAR	ABR	MAY	JUN	JUL	AGO	SET	OUT	NOV	DEZ	JAN
	52	45	53	37	39	36	30	1	26	7	29	9	94

Informações do consumo do mês + Tarifa sem tributos

Constante	Data Leitura Anterior	Data Leitura Atual	Qtde. Dias	Resolução Aneel
1,00	16/12/2020	14/01/2021	29	2758/20
Canal de Leitura	Leitura Anterior	Leitura Atual	Consumo	Tarifa sem tributos
Ativo Total	11.662	11.756	94	0,628210

Reaviso de vencimento

Até a emissão desta conta não foi identificado o pagamento do(s) débito(s) ao lado. O não pagamento até a data 29/01/2021 implicará na suspensão do fornecimento, de acordo com Res.414/10 art.172 e Lei 8987/95, art.6 3, inclusive SPC/SERASA e outras medidas de cobrança. Em caso de suspensão, será condicionado a quitação de todos os débitos. Caso já tenha pago, favor desconsiderar este reaviso.

DEBITOS
 MES/ANO VALOR (R\$)
 12/2020 21,60

Informações para o cliente

* Períodos: Band. Tarif. Vermelha: 17/12 - 31/12 Amarela: 01/01 - 14/01

Composicao do Consumo (R\$)

Compra de Energia Transmissao	Distribuição	Encargos Setoriais	Perdas	Tributos	Outros
21,81	5,10	26,82	3,00	2,00	17,21

C. Contrato: 4740041 Data de Emissao: 14/01/2021 V: [1.1.28.4]

BANCO DO BRASIL | 001-9 | PAGAVEL PREFERENCIALMENTE NO BANCO DO BRASIL
00190.00009 03226.571150 20105.322174 1 00000000008335

PAGADOR: CREUSA SOARES DE ALMEIDA	CPF: 626.541.793-20
Nosso Número: 32265711520105322	Número Documento: 0202101001231842
Vencimento: 21/01/2021	Valor Documento: R\$ 83,35
Equatorial Maranhão Distribuidora de Energia S.A. / CNPJ: 06.272.793/0001-84	
AGENCIA/BENEFICIARIO: 3309-X/00149451-1	
EM CASO DE ATRASO, MULTAS, JUROS E CORRECAO SERAO COBRADOS NA PROXIMA FATURA.	

