

REPUBLICA FEDERATIVA DO BRASIL

ESTADO DO MARANHÃO
SECRETARIA DE ESTADO DA SEGURANÇA PÚBLICA
DELEGACIA GERAL DE POLÍCIA CIVIL
INSTITUTO DE IDENTIFICAÇÃO

MAI940020785



Nata Barroso Silva
ASSINATURA DO TITULAR

CARTEIRA DE IDENTIDADE

VALIDA EM TODO O TERRITÓRIO NACIONAL

REGISTRO GERAL 053441352014-0 DATA DE EXPEDIÇÃO 02/08/2014

NOME NATA BARROSO SILVA

FILIAÇÃO
RAIMUNDO RIBEIRO DA SILVA E FRANCISCA
BARROSO SILVA

NATURALIDADE SANTA LUZIA - MA DATA DE NASCIMENTO 10/07/1970

DOC ORIGEM CASAM. N.1912 FLS.258V LIV.42

CPF 403387112-87 RG ANTERIOR 0000001698275
SAO LUIS-MA P-245

DE ANO 1974 ARQUEAR

ASSINATURA DO DIRETOR

LEI N° 7.116 DE 29/08/83

VIA-01

Nº FOLHAS 21
refinitor

João dos Santos

DECLARAÇÃO DE POSSE

Eu, NATA BARROSO SILVA, brasileiro (a), casado (a), portador do RG nº 053441352014-0 SSP/MA, inscrito no CPF sob o nº 403.387.112-87, residente e domiciliado na Rua Dom Moto, s/n, Cajueiro, Município de Buriticupu, Estado do Maranhão, DECLARO, para os devidos fins e efeitos legais, perante a Secretaria Municipal de Educação, que sou LEGÍTIMO POSSUIDOR, de forma contínua e incontestável, de um imóvel urbano contendo uma CASA, situada na Rua Dom Moto, s/nº, Vila Cajueiro- Buriticupu/MA, Estado do Maranhão, há cerca de 15 anos, sendo esta posse mansa e pacífica, nos termos da legislação pertinente. Declaro ainda, sob as penas da Lei, que não está em andamento nenhuma ação judicial tendo por objeto a posse do imóvel acima referido (demarcação, divisão, retificação de área, registro ou outros). Assim sendo, como possessor, firmo a presente declaração testemunhada pelos confrontantes indicados na planta topográfica/croqui, comprometendo-me a registrá-la ainda em Cartório de Títulos e Documentos.

Buriticupu/MA, 08 de janeiro de 2021.



Nata Barroso Silva

Assinatura do Declarante

Testemunhas:

1. ASSINATURA: Rui de Aguiar Fernandes Silva

CPF:

2. ASSINATURA: Yeseni Sousa da Cunha

CPF:



Poder Judiciário TJMA, Selo:
REC FIR148130A9P791B1SCJ25M51,
21/01/2021 10:32:45, Ato: 13.17.2, Parte(s):
NATA BARROSO SILVA, Rec Firma:
Autenticidade, Total R\$ 5,12 Emol R\$ 4,63 FERC
R\$ 0,13 FADEP R\$ 0,18 FEMP R\$ 0,18 Consulte
em www.tjma.jus.br



Francisco B. Rocha
Escrevente Autorizado



ESTADO DO MARANHÃO
PREFEITURA MUNICIPAL DE BURITICUPU
CGC: 01.612.525/0001-40

Nº FOLHAS 23
decretos

DIRETORIA DE TRIBUTOS

ATESTADO DE RESIDENCIA

Declaro, para os devidos fins de direito que a Sr. Nata Barroso Silva, cujo CPF: 403.387.112-87, reside na Rua do Moto, s/nº, Bairro: Cajueiro, neste município CEP: 65.393-000.

Buriticupu - MA, 21 de janeiro de 2021.




MEMORIAL DESCRITIVO**ASSUNTO: LOCAÇÃO DE IMÓVEL****Imóvel: IMÓVEL URBANO****Local: RUA DUQUE DE CAXIAS, S/N – V. CAJUEIRO****Proprietário: IGREJA EVANGÉLICA ASSEMBLEIA DE DEUS****Município: BURITICUPU UF: MA****CNPJ/CPF: 12.122.248/0001-04****Área (ha): 3.024,00m² Perímetro (m): 220,00 m****DESCRIÇÃO DO PERÍMETRO**

A área inicia-se a descrição do perímetro no vértice P-01, de coordenadas N 9521581.920m e E 338810.950m deste, segue confrontando com a **RUA DUQUE DE CAXIAS**, com o azimute de 272°45'26.4" e distância de 56,00m, até o vértice P-02, deste, segue confrontando com a **AREA DO TEMPLO DA IGREJA GERIZIM E CASA PASTORAL**, com o azimute de 357°51'50.3" e distância de 54,00m, até o vértice P-03, deste, segue confrontando com a **AREA DE EVENTOS**, com o azimute de 92°45'26.4" e distância de 56,00m, até o vértice P-04, deste, segue confrontando com a **RUA DO CEDRO**, com o azimute de 177°51'50.3" e distância de 54,00m, até o vértice P-01, ponto inicial da descrição deste perímetro. Todas as coordenadas aqui descritas estão georreferenciadas ao Sistema Geodésico Brasileiro, e encontram-se representadas no Sistema U T M, referenciadas ao **Meridiano Central 45°00' WGr**, tendo como S.G.R.(Sistema Geodésico de Referência) o **SIRGAS2000**. Todos os azimutes e distâncias, área e perímetro foram calculados no plano de projeção U T M."

Observações:

A planta anexa é parte integrante deste memorial descritivo.

Buriticupu - MA, 29/01/2021.



Aurelio Lima Manguiera
Téc. em Agropecuária
CREA - MA nº 5581/ TD
CPF: 780.043.903-82

CONVENÇÕES

- Vértices Tipo M
- Vértices Tipo P
- Vértices Tipo V
- RIO
- VALA

Orientação

Convergência e declinação do ponto: P1
 Elipseide: SAD69
 Data: Novembro/2018

MC: 45' Wgr

PLANTA DE SITUAÇÃO E LOCALIZAÇÃO

MC: 45' Wgr

Localização: **IMÓVEL Rua Duque de Caxias, 2/N - Vila Cajueiro - Buriticupu - MA**
 Orientação: Sistema de Coordenadas Geográficas e Plano-Rectangulares UTM - Zona 23M
 Período: 28 de janeiro 2021.

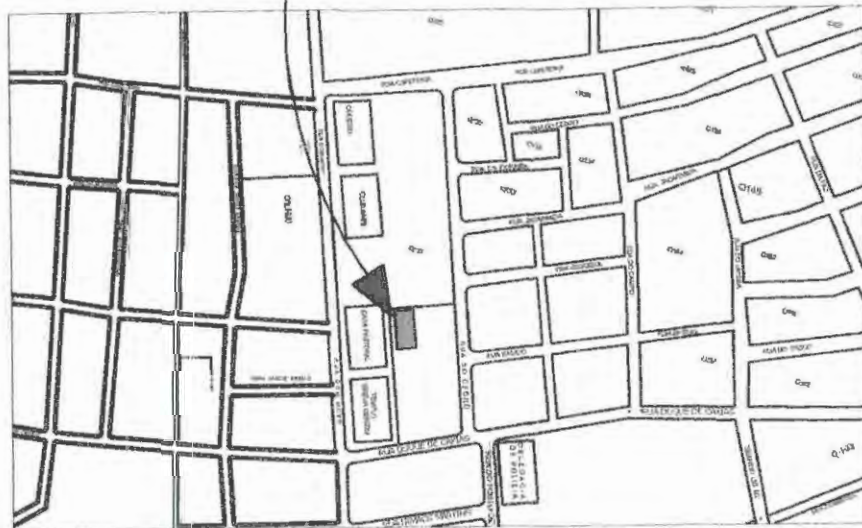
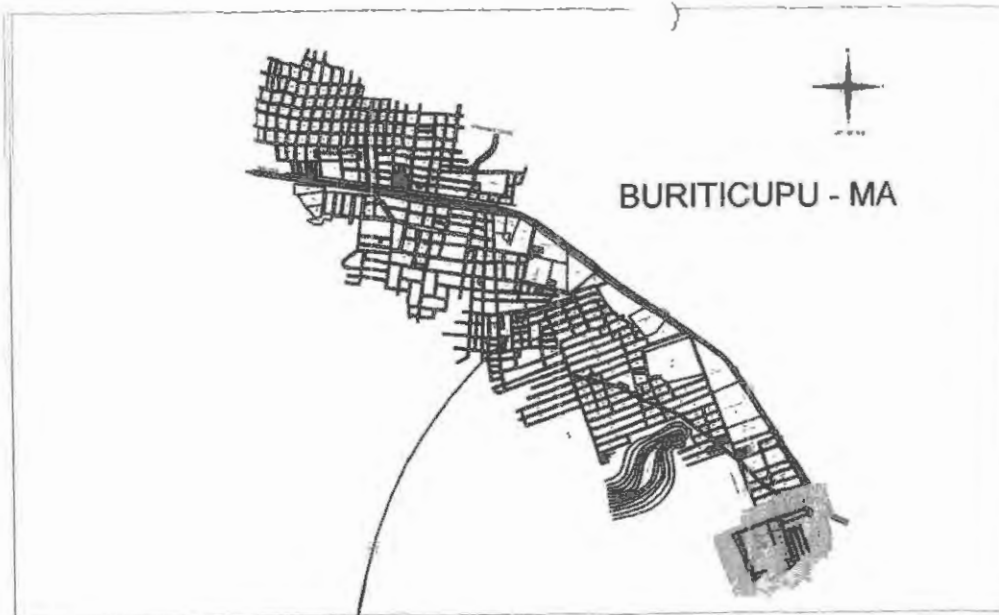
Ponto	Mazon	Coordenadas				Altitude (m)	Contribuinte	Distância		
		Easting	Northing	Latitude	Longitude			Estação	Vento	Ext. (m)
1	P1	338.810.55	9.521.601.92	4°19'36.52"S	-46°27'9.10"O	148.06	Rua Duque de Caxias	p1	p2	56.00
2	P2	338.752.02	9.521.584.71	4°19'36.52"S	-46°27'10.97"O	145.12	Templo Igreja Evang.	p2	p3	54.00
3	P3	338.751.01	9.521.638.00	4°19'35.08"S	-46°27'11.03"O	147.19	Área de Eventos	p3	p4	56.00
4	P4	338.800.66	9.521.636.64	4°19'35.13"S	-46°27'9.22"O	149.69	Rua do Cedro	p4	p1	54.00

PARTINDO DO PONTO P1 DE COORDENADA GEGRÁFICA UTM

PREFEITURA MUNICIPAL DE BURITICUPU CNPJ: 01.612.525/0001-40 RUA SÃO RAIMUNDO, 01 - CENTRO - BURITICUPU - MA CEP: 65393-000			
PROJETO: PLANTA DE SITUAÇÃO	PROPRIETÁRIO: IMÓVEL URBANO IGREJA EVANGELICA ASSEMBLEIA DE DEUS	CPF/CNPJ: 12.122.248/0001-04	ÁREA IMÓVEL: 3.024,00m ² PERÍMETRO: 220,00m
REGISTRO / CÓDIGO: DATA: JAN/2021	LOCALIZAÇÃO: RUA DUQUE DE CAXIAS - V. CAJUEIRO	MUNICÍPIO: BURITICUPU	UF: MA ESCALA: 1 / 1.500
BAIRRO/DISTRITO: VILA CAJUEIRO / BURITICUPU	RESPONSÁVEL TÉCNICO: Aurelio Lima Mangueira Técnico em Agrimensura CREA - MA nº 5581/1D	MATRÍCULA ÁREA MAE:	FINALIDADE: LOCAÇÃO DE IMÓVEL

AA = (297mm x 210mm)

Aurelio Lima Mangueira
Téc. em Agrimensura
 CREA - MA nº 5581/1D
 CPF: 780.043.903-82



Localização: IMÓVEL Rua Duque de Caxias, S/N - Vila Cajueiro - Buriticupu - MA
 Orientação: Sistema de Coordenadas Geográficas e Plano-Rectangulares UTM - Zona 23M
 Período: 28 de Janeiro 2021.

Ponto	Marco	Coordenadas				Altitude (m)	Confrontante	Distância		
		Este	Norte	Latitude	Longitude			Estação	Vante	Ext. (m)
1	P1	338 8136	9 521 691 92	4°19'36 82"S	46°27'8 10"O	148 06	Rua Duque de Caxias	p1	p2	56 00
2	P2	338 7632	9 521 694 71	4°19'38 82"S	46°27'13 97"O	145 12	Templo Igreja Católica	p2	p3	54 00
3	P3	338 7631	9 521 638 69	4°19'35 06"S	46°27'11 03"O	147 18	Área de Esvazios	p3	p4	56 00
4	P4	338 8076	9 521 639 64	4°19'35 17"S	46°27'5 22"O	149 69	Rua do Ceão	p4	p1	54 00

PREFEITURA MUNICIPAL DE BURITICUPU
 CNPJ: 01.612.525/0001-40
 RUA SÃO RAIMUNDO, 01 - CENTRO - BURITICUPU - MA CEP: 65393-000


CONVENÇÕES

- Vertices Tipo N
- Vertices Tipo P
- Vertices Tipo V
- RIO
- VALA

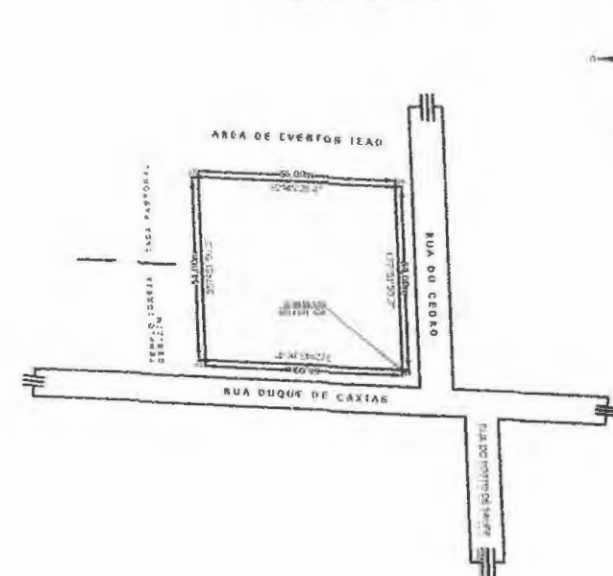


Orientação

Coordenadas e distâncias do ponto P1
 Escala: SAZ00
 Data: Novembro 2010



PLANTA DE SITUAÇÃO E LOCALIZAÇÃO



Localização: IMÓVEL Rua Duque de Caxias, S/N - Vila Cajueiro - Buriticupu - MA
 Orientação: Sistema de Coordenadas Geográficas e Plano-Rectangulares UTM - Zona 23M
 Período: 28 de Janeiro 2021.

Ponto	Marco	Coordenadas				Altitude (m)	Confrontante	Distância		
		Este	Norte	Latitude	Longitude			Estação	Vante	Ext. (m)
1	P1	338 8136	9 521 691 92	4°19'36 82"S	46°27'8 10"O	148 06	Rua Duque de Caxias	p1	p2	56 00
2	P2	338 7632	9 521 694 71	4°19'38 82"S	46°27'13 97"O	145 12	Templo Igreja Católica	p2	p3	54 00
3	P3	338 7631	9 521 638 69	4°19'35 06"S	46°27'11 03"O	147 18	Área de Esvazios	p3	p4	56 00
4	P4	338 8076	9 521 639 64	4°19'35 17"S	46°27'5 22"O	149 69	Rua do Ceão	p4	p1	54 00

PARTIDO DO PONTO P1 DE COORDENADA GEOMÉTRICA UTM

PREFEITURA MUNICIPAL DE BURITICUPU
 CNPJ: 01.612.525/0001-40
 RUA SÃO RAIMUNDO, 01 - CENTRO - BURITICUPU - MA CEP: 65393-000


PROPOSTA	PLANTA DE SITUAÇÃO	ÁREA TOTAL	3,024,00m²
PROPOSTA	IMÓVEL URBANO	PERÍMETRO	220,00m
PROPOSTA	IGREJA EVANGÉLICA ASSEMBLEIA DE DEUS	CNPJ	12.122.248/0001-04
DATA	JAN/2021	LOCALIZAÇÃO	RUA DUQUE DE CAXIAS - VILA CAJUEIRO - BURITICUPU - MA
PROPOSTA	PROPOSTA DE IMÓVEL	FINALIDADE	LOCALIZAÇÃO DE IMÓVEL

Aurelio Lima Manguiera
 Tec. em Agropecuária
 CREA - MA nº 55811-TO
 CPF: 780.043.903-82

Rafael

Localização: IMÓVEL Rua Duque de Caxias, S/N - Vila Cajueiro - Buriticupu - MA
 Orientação: Sistema de Coordenadas Geográficas e Plano-Retangulares UTM - Zona 23M
 Período: 28 de janeiro 2021.

Ponto	Marco	Coordenadas				Altitude (m)	Confrontante	Distância		
		Easting	Northing	Latitude	Longitude			Estação	Vante	Ext. (m)
1	P1	338.810,95	9.521.581,92	4°19'36,92"S	46°27'9,10"O	148,06	Rua Duque de Caxias	p1	p2	58,00
2	P2	338.753,02	9.521.584,71	4°19'36,82"S	46°27'10,97"O	145,12	Templo Igreja Gerizim	p2	p3	54,00
3	P3	338.751,01	9.521.638,60	4°19'35,06"S	46°27'11,03"O	147,19	Área de Eventos	p3	p4	56,00
4	P4	338.808,65	9.521.636,64	4°19'35,13"S	46°27'9,22"O	149,69	Rua do Cedro	p4	p1	54,00


 Aurelio Lima Manguiera
 Téc. em Agropecuária
 CREA - MA nº 5581/ TD
 CPF: 780.043.903-82

Nº FOLHAS 27
 [Handwritten signature]

 REPÚBLICA FEDERATIVA DO BRASIL CADASTRO NACIONAL DA PESSOA JURÍDICA				
NÚMERO DE INSCRIÇÃO 12.122.248/0001-04 MATRIZ		COMPROVANTE DE INSCRIÇÃO E DE SITUAÇÃO CADASTRAL		DATA DE ABERTURA 25/09/1988
NOME EMPRESARIAL IGREJA EVANGELICA ASSEMBLEIA DE DEUS				
TÍTULO DO ESTABELECIMENTO (NOME DE FANTASIA) *****			PORTE DEMAIS	
CÓDIGO E DESCRIÇÃO DA ATIVIDADE ECONÔMICA PRINCIPAL 94.91-0-00 - Atividades de organizações religiosas ou filosóficas				
CÓDIGO E DESCRIÇÃO DAS ATIVIDADES ECONÔMICAS SECUNDÁRIAS Não informada				
CÓDIGO E DESCRIÇÃO DA NATUREZA JURÍDICA 399-9 - Associação Privada				
LOGRADOURO AV ASSEMBLEIA DE DEUS		NÚMERO 500	COMPLEMENTO *****	
CEP 65.393-000	BAIRRO/DISTRITO CENTRO	MUNICÍPIO BURITICUPU	UF MA	
ENDEREÇO ELETRÔNICO		TELEFONE (98) 3864-6120		
ENTE FEDERATIVO RESPONSÁVEL (EFR) *****				
SITUAÇÃO CADASTRAL ATIVA		DATA DA SITUAÇÃO CADASTRAL 25/02/2019		
MOTIVO DE SITUAÇÃO CADASTRAL				
SITUAÇÃO ESPECIAL *****		DATA DA SITUAÇÃO ESPECIAL *****		

Aprovado pela Instrução Normativa RFB nº 1.863, de 27 de dezembro de 2018.

Emitido no dia 01/02/2021 às 08:31:51 (data e hora de Brasília).

Página: 1/1



Nata

3642-0 • 41123-X

ENTRAR

Outra conta



Mensagens



Senhas



Vantagens



Leitor de
QR code