

VALIDA EM TODO TERRITÓRIO NACIONAL
07/01/2019

REGISTRO NACIONAL DE IDENTIFICAÇÃO
050085902013-5

DATA DE EMISSÃO

Nome: DAYLLA KAROLINE COSTA DE SOUZA

FILIAÇÃO: VAGNER RODRIGUES DE SOUZA E ZELIA DE JESUS BEZERRA COSTA

DATA DE MATRÍCULA: 20/07/2000

MATRÍCULA: ACAILLANDIA - MA

LOCAL DE NASCIMENTO: N. 2925 FLS. 163 LIV. A5

CNPJ: 077759683-03

ASSINATURA DO DIRETOR: *Antônio S.*

LEI Nº 7.116 DE 29/06/83

VIA-02


REPÚBLICA FEDERATIVA DO BRASIL

REPUBLICA FEDERAL DO BRASIL

SECRETARIA DE SEGURANÇA NACIONAL

DEPARTAMENTO NACIONAL DE IDENTIFICAÇÃO

12345678901234567890



Daylla Karoline C. de Souza

ASSINATURA DO TITULAR

CARTEIRA DE IDENTIDADE

**Equatorial Maranhão Distribuidora de Energia S.A.**Alameda A. Qd SOS, nº100, Lotamento Douradinho, Alto do Céu - São Luís - MA
CEP: 65.070-900 | Ins. Estadual: 120.513.11-3 | CNPJ: 06.272.793/0001-84**ZELIA DE JESUS BEZERRA COSTA**
R. GOIAS 2,22 QD 26 LT 20
JACU 65930-000 ACAILANDIA - MA
CPF: 722.842.773-49

2ª Via

P 1/1

Conta de Energia Elétrica|Nota Fiscal|Série B

000684439 AP FOLHAS 28

Nº da Fatura 0202102000684439 | CFOP: 5258/AA

Instalação 35174575

Articulação

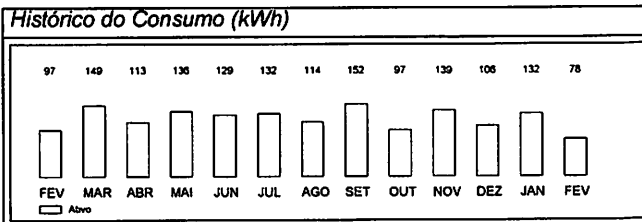
Conta do mês 02/2021	Vencimento 12/02/2021	Conta Coprato 35174575
--------------------------------	---------------------------------	----------------------------------

Para atendimento, informe este número

Dados da Instalação	
Classificação: Residencial Pleno - MONOFÁSICO	Tensão Nominal (V): 220 V
Nº Parceiro de Negócio: 35924990	Unidade de Leitura: AL04B015
Grupo e Subgrupo de Tensão: B/B1	Nº Medidor: 10081538994
Tipo de Tarifa: CONVENCIONAL MONOMIA	Fator de Potência: 0,00

Datas		
Emissão	Apresentação	Previsão próxima leitura
05/02/2021	05/02/2021	04/03/2021

Informações do consumo do mês + Tarifa sem Tributos				
Constante	Data Leitura Anterior	Data Leitura Atual	Qtd. Dias	Resolução Aneel
1,00	07/01/2021	05/02/2021	29	2758/20
Canal de Leitura	Leitura Anterior	Leitura Atual	Consumo	Tarifa sem Tributos
ATIVO TOTAL	24.068	24.146	78 kWh	0,628210



Informações de tributos			Composição do Consumo (R\$)			
Tributos	Base de calc	Alíquota	Valor	Compra de Energia	Transmissão	Distribuição
ICMS	62,49	18,0000%	11,25	18,13	4,23	22,25
PIS	51,24	0,42335%	0,21	Encargos Setoriais	Perda em Energia	Tributos
COFINS	51,24	1,9506%	1,00	3,20	4,22	12,46
						Outros
						5,74

Período Fiscal: 05/02/2021	Composição do Consumo (R\$)
Reservado ao Fisco	Número do Programa Social
6570.DB49.FF18.C276.B5F7.5854.A7C7.A709	

Informações para o cliente	
• Períodos Band Tarif. Amarela: 08/01 - 05/02	

Demonstrativo do Faturamento			
FORNECIMENTO	QUANTIDADE	TARIFA	VALOR(R\$)
Consumo	78	0,628210	48,99
Adicional Band. Amarela			1,04
ICMS			11,25
PIS			0,21
COFINS			1,00
ITENS FINANCEIROS			
Cip-Ilum Pub Pref Munic			3,29
Multa			2,29
Juros			0,15
Total a pagar:			R\$ 68,22

Reaviso de vencimento	
------------------------------	--


Níveis de Tensão Fornecido		As regras para a cobrança da CIP de cada município atendido encontram-se na área de acesso público do site da Equatorial Maranhão.
Tensão Nominal[Volts]	Faixa de valores para limites min e max	As informações sobre os atendimentos comerciais realizados para a sua Unidade Consumidora podem ser obtidas no site da Equatorial Maranhão.
220	202 a 231	As informações de apuração dos Indicadores de Continuidade e Limites Aplicáveis podem ser obtidas no site da Equatorial Maranhão: www.equatorialenergia.com.br .
390	350 a 399	Clientes cujos indicadores padrões de continuidade tenham sido violados deverão receber uma compensação financeira através de crédito na conta de energia, conforme critérios definidos no módulo 08 do PRODIST/ANEEL.
Incidirão sobre a conta paga após o vencimento multa de 2%, juros de mora de 0,3333% ao dia (conforme a Lei 10438/02) e atualização monetária com base no IGP-M a serem incluídos na próxima fatura.		
Conforme Resolução Normativa Aneel 581/2013 Arts 7º e 8º é seu direito solicitar a qualquer tempo a Equatorial Maranhão o cancelamento de cobrança relativa de outros serviços cobrados na fatura, bem como a emissão da nova fatura sem a cobrança dos serviços cancelados. Ressalta-se que o fornecimento poderá ser suspenso caso os valores referentes aos serviços de distribuição de energia não sejam devidamente pagos.		
As informações sobre as condições de fornecimento, tarifas, produtos, serviços prestados, tributos e informações complementares encontram-se disponíveis para a consulta nas Agências de Atendimento e na área reservada ao consumidor no site da Equatorial Maranhão.		
Central de Atendimento 116 Região de fronteira ou indapôveres. Iguazú 0800 226 0190 www.equatorialenergia.com.br	Ouvidoria Equatorial Maranhão 0800 288 9803 Ligação gratuita de telefones fixos e móveis, de segunda a sexta, das 06h às 18h	Agência Nacional de Energia Elétrica (ANEEL) 167 Ligação gratuita de telefones fixos e móveis

BANCO DO BRASIL		001-9	00190.00009 03226.571184 00090.118175 4 0000000006822	
LOCAL DE PAGAMENTO				
PAGÁVEL PREFERENCIALMENTE NO BANCO DO BRASIL				
BENEFICIÁRIO		INSTALAÇÃO	REFERÊNCIA	
EQUATORIAL MARANHÃO DISTRIB. DE ENERGIA S.A.		35174575	02/2021	
DATA DOCUMENTO	NÚMERO DE REFERÊNCIA	ESPÉCIE DOCUMENTO	ACETE	DATA PROCESSAMENTO
05.02.2021	0202102000684439	DM	N	05.02.2021
USO DO BANCO	CARTEIRA	ESPÉCIE MOEDA	QUANTIDADE	VALOR
	17	R\$		68,22
INFORMAÇÕES DE RESPONSABILIDADE DO BENEFICIÁRIO				
PAGÁVEL EM TODAS AS INSTITUIÇÕES BANCÁRIAS				
EM CASO DE ATRASO, MULTAS, JUROS E CORREÇÃO SERÃO COBRADOS NA PRÓXIMA FATURA.				
NOME DO PAGADOR/CPF/CNPJ/ENDERECO				
ZELIA DE JESUS BEZERRA COSTA 722.842.773-49				
GOIAS 2, 22 - QD 26 LT 20 - JACU ACAILANDIA - CEP: 65930-000 - MA				



Ficha de Compensação

Nº FOLHAS 29
Juliana P.



MEMORIAL DESCRITIVO

Área a ser desmembrada

IMÓVEL: LOTE - URBANO
LOCAL: RUA SANTA MARIA, S/N - TERRA BELA
MUNICÍPIO: BURITICUPU
ESTADO: MARANHÃO
ÁREA: 544,14 m²
PERÍMETRO: 93,60 m
PROPRIETÁRIO(A): DAYLLA KAROLINE COSTA DE SOUZA
CPF/CNPJ: 077.759.683-03

DESCRIÇÃO DO PERÍMETRO

Partindo do ponto P1 com Coordenada Geográfica UTM: 33750.6 m E e 952337.5 m N, deste segue o azimute de 46°27'51.31" e distância de 25,25m, confrontando-se com a RUA SANTA MARIA, chega-se ao P2, deste segue o azimute de 46°27'51.25" e distância de 21,55m, confrontando-se com a RUA SÃO FRANCISCO, chega-se ao P3, deste segue o azimute de 46°27'50.55" e distância de 25,25,00m, confrontando-se com a AREA DO Sr. ANTONIO PEREIRA, chega-se ao P4, deste segue com azimute de 46°27'50.59" e distância de 21,55m, confrontando-se com a AREA DA Sra. RAIMINDA SILVA, chega-se ao P1 ponto inicial da descrição deste perímetro.

Todas as coordenadas aqui descritas estão georreferenciadas ao Sistema Geodésico Brasileiro, e encontram-se representadas no Sistema U T M, referenciadas ao Meridiano Central 45°00' WGr, tendo como S.G.R.(Sistema Geodésico de Referência) o SIRGAS2000. Todos os azimutes e distâncias, área e perímetro foram calculados no plano de projeção U T M."

Observações:

A planta anexa é parte integrante deste memorial descritivo.

RESP./TÉCNICO:

Fabson Sousa Coelho
 Engenheiro Civil
 CREA-MA 111584488-7

CONFERE:

VISTO:

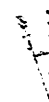
CONVENÇÕES

- Vértices Tipo M
- Vértices Tipo P
- Vértices Tipo V
- RIO
- VALA



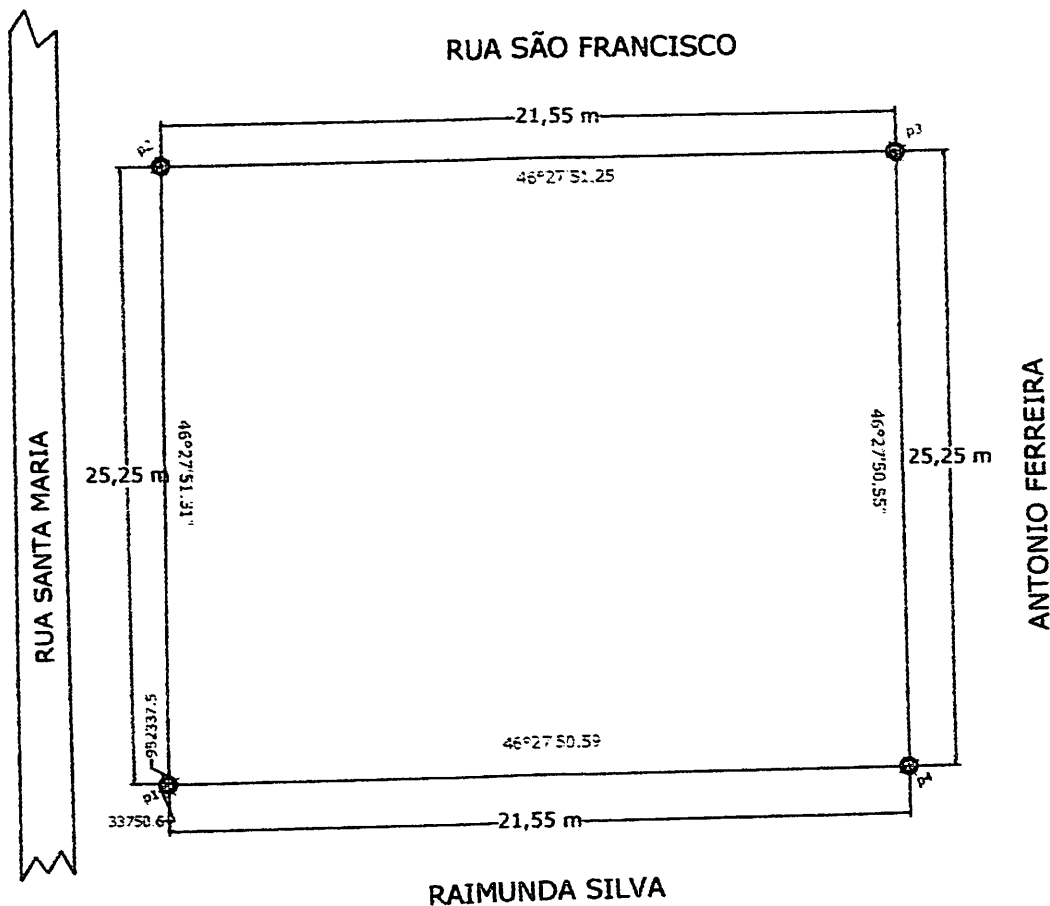
Orientação

Convergência e declinação do ponto: P1
Etioposido: SIRGAS2000



Nº FOLHAS **31**
Arturo P.

PLANTA DE SITUAÇÃO E LOCALIZAÇÃO



Localização: RUA SANTA MARIA, S/N, 65.529-000 - Terra Bela Buriticupu - MA
Orientação: Sistema de Coordenadas Plano-Rectangulares UTM - Zona 22E
Período: 25 de Fevereiro de 2021


TABELA DE LOCAÇÃO				
COORDENADAS - EXTENSÕES				
PT	NORTE	ESTE	PERCURSO	DIST. (m)
P1	952337,5	33730,6	P1 - P2	21,55
P2	952340,0	33730,7	P2 - P3	21,55
P3	952339,9	33732,9	P3 - P4	21,55
P4	952337,4	33732,8	P4 - P1	21,55

PROJETO PLANTA TOPOGRAFICA		ÁREA 544,14 m²	
NÍVEL LOTE COM EDIFICAÇÃO		PERÍMETRO 93,60 m	
REGISTRO / CÓDIGO	PROPRIETÁRIO DAYLLA KAROLINE COSTA DE SOUZA - CPF: 077.759.683-03	ESCALA 1 / 300	
DATA FEV / 2021	MUNICÍPIO BURITICUPU	UF MA	ESTADO
LOCAL RUA SANTA MARIA, S/N, TERRA BELA, 65393-000 BURITICUPU-MA	RESPONSÁVEL FABSON SOUSA COELHO Engenheiro Civil CREMA 111564/99-2 CREA/MA 111564429-7		

DECLARAÇÃO DE POSSE

Eu, **DAYLLA KAROLINE COSTA DE SOUZA**, brasileira (a), solteiro (a), estudante, portadora do RG Nº 050085902013-5 SSP/MA, inscrita no CPF Nº 077.759.683-03, residente e domiciliada em Rua Goiás II, Qd. 26, Lote 20, Jacu, CEP: 65.930-000 Açailândia – MA. DECLARO, para os devidos fins e efeitos legais, perante a Secretaria Municipal de Educação de Buriticupu – SEMED, que sou **LEGÍTIMA POSSUIDORA**, de forma contínua e incontestável, de um imóvel Urbano, contendo uma **CASA DE ALVENARIA**, situada na **Rua Santa Maria, s/nº, Buriticupu, Estado do Maranhão**, a cerca de 18 anos, sendo está posse mansa e pacífica, nos termos da legislação pertinente. Declaro ainda, sob penas da Lei, que não está em andamento nenhuma ação judicial tendo por objeto a posse do imóvel acima referido (demarcação, divisão, retificação de área, registro ou outros). Assim sendo, como possessor, firmo a presente declaração assinada por 2 (duas) testemunhas, comprometendo-me a registrá-la ainda em Cartório de Títulos e Documentos.

Buriticupu, 08 de janeiro de 2020.



Daylla Karoline C. de Souza

Daylla Karoline Costa de Souza

DECLARANTE

Testemunhas

1. ASSINATURA: _____
CPF: _____

2. ASSINATURA: _____
CPF: _____



Reconheço por **AUTENTICIDADE** a firma de:
[0209106]-DAYLLA KAROLINE COSTA DE SOUZA

Ato: 13.17.2 Emolumentos: R\$ 4,40, FERC: R\$ 0,10,
Total: R\$ 4,50 Em test? _____ da verdade São Luís -
MA, 10/01/2020 10:08:36. SELO:
RECPIR02983T301NOKC29CT1K97 DENNIS DE
LIMA SILVA - ESCRIVENTE AUTORIZADO Consulte
a validade do selo: <https://selo.tjma.jus.br>



Ne